

**ЛЕТНЯЯ ШКОЛА КРЕАТИВНЫХ
ИНДУСТРИЙ
СБОРНИК КЕЙСОВ**

Выпуск 1

Министерство культуры Российской Федерации
Санкт-Петербургский государственный институт культуры
Факультет социально-культурных технологий
Кафедра проектного управления в сфере культуры
Федеральный проект «Творческие люди»
национального проекта «Культура»

ЛЕТНЯЯ ШКОЛА КРЕАТИВНЫХ ИНДУСТРИЙ

Сборник кейсов

Выпуск 1

Санкт-Петербург
2022

УДК 304.442(07)
ББК 65.497-231я73
К33

Учебно-методическое пособие издается
в рамках мероприятий работы
«Методическое обеспечение образовательной деятельности»
федерального проекта «Творческие люди»
национального проекта «Культура» на 2022 год

К33

Кейсы для Летней школы креативных индустрий : сб. / сост. И. Ф. Симонова ; М-во культуры РФ, С.-Петерб. гос. ин-т культуры, фак. соц.-культ. технологий, каф. проектного управления в сфере культуры. – Санкт-Петербург : СПбГИК, 2022. – 156 с.

В сборнике представлены кейсы, предназначенные для решения задач развития креативного сектора. Авторами большинства кейсов являются студенты факультета социально-культурных технологий СПбГИК.

Сборник предназначен для использования в образовательных программах, нацеленных на подготовку управленческих кадров для сферы культуры, а также для широкого круга лиц, интересующихся вопросами развития креативных индустрий и управления проектами в данной сфере.

УДК 304.442(07)
ББК 65.497-231я73

© Федеральное государственное бюджетное
образовательное учреждение высшего
образования «Санкт-Петербургский
государственный институт культуры», 2022
© Оформление ФГБОУ ВО СПбГИК, 2022

Содержание

Благодарности	4
Вместо введения	5
Наши кейсы: история.	7
Наши экспедиции.	8
Наши кейсы: конкурс решения проектных задач.	10
Кейс 1. Муниципальное образование Путиловское сельское поселение Кировского района Ленинградской области	12
Кейс 2. Волховское городское поселение Волховского муниципального района Ленинградской области	36
Кейс 3. Павловское городское поселение Кировского муниципального района Ленинградской области	66
Кейс 4. Мгинское городское поселение Кировского муниципального района Ленинградской области	91
Кейс 5. Приладожское городское поселение Кировского муниципального района Ленинградской области	114
Кейс 6. Посёлок городского типа Вырица в составе МО «Вырицкое городское поселение» Гатчинского района Ленинградской области	132

БЛАГОДАРНОСТИ

Проект «Летняя школа креативных индустрий» и этот сборник появились благодаря участию многих участников.

Прежде всего, мы благодарим студентов факультета социально-культурных технологий Санкт-Петербургского государственного института культуры, принимавших участие в исследованиях, в разработке и апробировании кейсов.

Мы благодарим за участие в разработке кейсов специалистов учреждений культуры Санкт-Петербурга, Ленинградской области, Архангельска, Архангельской области, Вологды, Владимира, Владимирской области, Ярославля, Ярославской области, Москвы, Московской области, Мурманска, Мурманской области, Екатеринбурга, Свердловской области, Сахалинской области, Великого Новгорода, Новгородской области, Пскова, Псковской области, Камчатского края, Пермского края, Твери, Тверской области, Крыма, Севастополя и др. Большинство этих людей – наши студенты, которые обучаются заочно.

Мы выражаем благодарность руководителям Санкт-Петербургского государственного института культуры, которые поддержали наш проект «Летняя школа креативных индустрий».

Сердечную благодарность выражаем коллегам – работникам Ленинградского областного колледжа культуры и искусств за сотрудничество и интерес, проявленный к нашему проекту.

Мы благодарим автора монографии «Креативность: творчество против имитации» доктора философских наук, Научного руководителя Института социологии и регионоведения ЮФУ действительного члена Российской академии естественных наук Ю. Г. Волкова за убедительное обоснование безальтернативности креативного пути развития России.

Отдельно хотим отметить вклад заместителя декана факультета социально-культурных технологий К. В. Бернадской и доцента кафедры проектного управления в сфере культуры, кандидата педагогических наук Ю. М. Пашедко за организацию и координацию работ в рамках проекта «Летняя школа креативных индустрий».

Мы благодарим всех, кто участвовал в работе Летней школы и помогал сформировать первый сборник кейсов для проекта «Летняя школа креативных индустрий».

ВМЕСТО ВВЕДЕНИЯ

Впервые официальное понятие креативных индустрий в нашей стране появилось в документе «Основы государственной культурной политики», утвержденном Указом Президента РФ в 2014 году. Документ определил, что «Творческие индустрии – компании, организации и объединения, производящие экономические ценности в процессе творческой деятельности, а также деятельности по капитализации культурных продуктов и их представлению на рынке». Основы государственной культурной политики устанавливали перечень видов деятельности, которые отнесены к сфере креативных индустрий: промышленный дизайн и индустрия моды, музыкальная индустрия и индустрия кино, телевидение и производство компьютерных игр, галерейный бизнес, издательский бизнес и книготорговля, рекламное производство и средства массовой информации.

Многие эксперты практически сразу стали отмечать, что представленный перечень является неполным. В частности, в него не попали ремесла и художественные промыслы, анимация, новые медиа и другие современные виды творческой деятельности.

Распоряжением Правительства РФ от 20.09.2021 N 2613-р была утверждена «Концепция развития творческих (креативных) индустрий и механизмов осуществления их государственной поддержки в крупных и крупнейших городских агломерациях до 2030 года». Дискуссии о подходах к определению того, что называется креативным сектором, о составе креативных индустрий активизировались с новой силой.

Творческие индустрии, в условиях отсутствия официального, законодательного определения креативных индустрий, их системной поддержки, прошли сложный путь развития и приобрели уникальный опыт.

В настоящее время среди отечественных отраслей креативной индустрии первенство принадлежит сфере информационных технологий, программного обеспечения, медиадизайна. На втором месте реклама и маркетинг.

Современные исследователи констатируют, что в России уже сформировался креативный класс, обладающий достаточными интеллектуальными, творческими, мобилизационными ресурсами.

Сегодня одним из ведущих трендов развития креативного сектора является растущая конкуренция в том числе, за творческие и предпринимательские кадры.

ОБРАЗОВАТЕЛЬНЫЕ РЕСУРСЫ ДЛЯ КРЕАТИВНОГО СЕКТОРА

Социологи утверждают, что к российскому креативному классу можно отнести 40% занятого населения.

Развитие креативного сектора, потребность в специалистах, способных создавать творческий продукт и управлять творческими проектами требует от системы образования большей открытости по отношению к рынку творческого труда, к будущим компетенциям, новым направлениям деятельности и технологиям. Процесс обучения должен быть в большей степени связан с творческим предпринимательством, производством творческих продуктов, управлением творческими проектами и их продвижением.

Главным образовательным ресурсом становится человеческий ресурс в лице практикующих «создателей» креативного продукта и творческих предпринимателей, управляющих творческими проектами.

УПРАВЛЕНИЕ В КРЕАТИВНОМ СЕКТОРЕ: В ЦЕНТРЕ – ТВОРЧЕСКАЯ ЛИЧНОСТЬ

Практика управления в условиях изменчивости и неопределенности предполагает набор уникальных подходов, инструментов и их неповторимую комбинацию.

В управлении творческим проектом, а особенно в управлении производством творческого продукта, очень мало так называемых «общих», «универсальных» процедур, правил, способов решения задач в конкретных ситуациях. Все рекомендации, которые можно выработать на основе изучения той или иной ситуации могут носить лишь примерный характер. Это обусловлено тем, что в центре управленческой ситуации стоит творческий человек.

Творческие люди выдвигают инициативы, разрабатывают и воплощают проекты, ищут и адаптируют технологии. И, если то, что они делают можно обобщить в виде примеров, то самих творческих людей «обобщить», «заимствовать» и «тиражировать» невозможно.

Дефицит людей, способных реализовывать жизнеспособные и экономически эффективные творческие проекты, становится главным тормозом развития креативного сектора.

НАШИ КЕЙСЫ: ИСТОРИЯ

Мы рады представить первый сборник кейсов, разработанный студентами и преподавателями факультета социально-культурных технологий Санкт-Петербургского государственного института культуры. За семь лет сформировано более 800 кейсов.

В период 2015–2016 годов кейсы создавались преподавателями и применялись в стандартном формате, который предполагает наличие сформулированной проблемы и предлагаемого решения в виде «хорошей практики». Это были традиционные кейсы, нацеленные на решение учебных задач. Они не могли в полном объеме соотноситься с конкретными проблемами и задачами, которые должны уметь решать специалисты в своей практической деятельности. Это тем более было важно для студентов, обучающихся заочно.

Довольно быстро возникла идея увязать работу над кейсом с решением реально существующих проблем.

В период 2016–2020 годов кейсы формировались с целью решения задач социально-культурного развития территорий.

В 2020 году начал формироваться портфель кейсов, нацеленных на решение задач развития креативных индустрий и творческого предпринимательства.

Значительная часть кейсов формировалась на материале Ленинградской области.

Изначально кейсы разрабатывались на базе методологии качественного полевого исследования. Вскоре они стали формироваться на базе двух методологий: полевого исследования и решения проектных задач. Студенты разрабатывали кейс и предлагали для него решения, получая возможность попробовать себя в различных направлениях профессиональной деятельности и в разных ролях.

Объединение методологий дало результат: один исследовательский кейс становился универсальным инструментом обучения. Разработанные на основе поставленной учебной задачи, оригинальные кейсы становились основой решения проектных задач для самих разработчиков, а также для других слушателей, которые формировали проектные решения, работая с уже готовым кейсом.

Кейсы претерпевали изменения, в том числе, за счет расширения образовательного контента (фокусировка кейса, задачи, методика). Они могли формироваться, как управленческие (дисциплина – управление проектами), проблемно-ориентированные (дисциплина – проектирование в социально-культурной сфере), или практико-ориентированные, нацеленные на решение конкретных прикладных задач из области профессиональной деятельности.

НАШИ ЭКСПЕДИЦИИ

Студенческие экспедиции проводятся в Ленинградской области с 2016 года и являются частью большой программы факультета социально-культурных технологий СПбГИК «Культура в тренде». Программа включает несколько проектов: «Летняя школа Креативных индустрий», «Мастерская решения проектных задач», Бизнес-инкубатор «Культурный Startup».

Студенческая экспедиция – это форма образовательной деятельности студентов, которые в полевых условиях, под руководством преподавателей и по определенной методике занимаются изучением социально-культурных аспектов жизни территорий, поселений. Экспедиции проводятся с целью повышения профессиональных умений и навыков в области предпроектных полевых исследований.

Погружение в среду, позволяет участникам не только попытаться ответить на сложные вопросы, выявить проблемы и ресурсы, но разработать наиболее оптимальный вариант решения, который согласуется с задачами сохранения культурного и природного наследия, приоритетами социально-экономического развития и интересами местного сообщества.

Каждая экспедиция реализуется в соответствии с тематическим планом, который учитывает возможность использования ресурса экспедиций для сбора студентами материалов по их курсовым и выпускным квалификационным работам. Экспедиции посвящены полевым исследованиям или решению задач по заказу региональных или органов муниципальной власти, учреждений культуры. Результатом работы может стать стратегия социально-культурного развития муниципального образования, программа развития учреждения культуры, новые организации, действующие в сфере досуга, креативных индустрий или научное исследование.

Экспедиции предусматривают несколько форм работы. В качестве основной формы выступают полевые исследования, камеральные работы, экспертные, установочные и методические лекции, практические семинары. Обязательным элементом является написание эссе, предмет которого осмысление, качественный (субъективный) анализ увиденного и услышанного.

Вот некоторые отрывки из эссе студентов:

«Надежда умирающих деревень – дачники: художники, преподаватели, артисты, мастера. Они приезжают в отпуск и привозят в деревню свою культуру и свои компетенции. Они инвестируют свои средства в экономику деревни, покупая у местных жителей продукцию, заказывая им услуги. Они могли бы стать точкой роста...»

«Меня поразила жизнь в условиях удаленности и уединённости. Не отсутствие театров, кинотеатров, кафе и ресторанов, но отсутствие водопровода, газа и канализации разрушило моё представление о воз-

возможности полноценной жизни в деревне. Красиво здесь. Но привычные и обыденные вещи оказались так далеко. Здесь же мошки и комары... А мне задание: думать о творческих индустриях».

«Экспедиция была очень интересной. Не написан такой учебник, который может заменить такое «погружение». Беседы с местными жителями и особенно предпринимателями дали представление о том, что даже в самых небольших, отдаленных поселениях, есть рынок услуг и есть ресурсы для осуществления небольших проектов для ремесленников, художников, дизайнеров...»

«Мы побывали в таких местах, что дух захватывает. Красиво. Страшно красиво. Мало людей. И трудно ответить на вопрос: может ли творческое предпринимательство стать социально-экономической реанимацией территории...»

НАШИ КЕЙСЫ: КОНКУРС РЕШЕНИЯ ПРОЕКТНЫХ ЗАДАЧ

Не тратьте время на решения, нацеленные на борьбу с тем, что и так не произойдет, на создание того, что уже сделано и на то, что и так произойдет...

С 2022 года кейсы, разработанные студентами, применяются в конкурсе решения проектных задач в рамках проекта Летней школы креативных индустрий «Шаг в будущее» (факультет социально-культурных технологий СПбГИК).

Наши кейсы основаны на реальных «полевых» ситуациях. Они формировались путем погружения в среду, в процессе большого комплексного исследования, настроенного так, чтобы уловить даже самые «слабые сигналы».

Информационная часть кейса содержит сведения о территории, полученные из открытых источников, а также в процессе студенческих экспедиций, опросов, бесед с местными жителями, интервью с руководителями учреждений культуры, предпринимателями, представителями органов муниципальной, государственной власти, самоуправления.

В ходе полевой работы за шесть лет студенты собрали более 1000 анкет и интервью, которые позволяют увидеть ситуацию глазами местных жителей, понять особенности уклада жизни, организации досуга и др.

Представленный сборник кейсов сформирован на материале Ленинградской области.

Конкурс проектных решений в рамках Летней школы креативных индустрий в 2022 году проводится первый раз.

Основной целью конкурса является выявление лучших проектных решений, выполненных участниками по актуальным направлениям в области развития креативных индустрий.

Основные участники конкурса – студенты, магистранты, аспиранты СПбГИК, других вузов культуры – «Старшая лига» и специалисты учреждений культуры, имеющие высшее образование, в том числе, слушатели дополнительных профессиональных программ повышения квалификации – «Лига Мастеров».

Для конкурса предлагаются *проблемно ориентированные, прикладные кейсы*. Они отличаются от классических («гарвардских») тем, что требуют самостоятельного поиска и формулировки проблемы, дополнительной информации и оригинальных решений. В основе конкурса решения проектных задач лежит идея поиска нестандартных решений.

Опыт предыдущих проектных сессий показал, что наилучший результат в работе с кейсами достигается тогда, когда слушатели осущест-

включают самостоятельный поиск дополнительной информации (в документах, размещенных в открытом доступе, экспресс-опросах, интервью экспертов), а сама работа с кейсами реализуется на конкурентной основе.

Каждый оригинальный кейс, разработанный студентами, в качестве обязательного элемента, включает предлагаемое решение. В данном сборнике решения не приводятся. Многие проектные решения студентов уже сформированы ими как проектные предложения. Отдельные проекты студентов уже осуществились.

В рамках конкурса решения проектных задач несколько групп участников самостоятельно работают с одним кейсом. Это позволяет получить качественный консалтинговый результат, часто близкий по качеству к работе профессиональных консультантов.

В 2022 году условием конкурса является проектное решение в сфере креативных индустрий. На конкурс могут быть представлены информационно-познавательные, культурно-просветительские проекты в рамках темы «Культурное наследие народов России».

Мы хотим пожелать студентам и коллегам полезной работы с кейсами, а также интересных собственных исследований и открытий.

Мы надеемся, что представленный сборник кейсов будет интересен широкому кругу пользователей. Мы рассчитываем, что сборник послужит хорошим методическим материалом для решения проектных задач в сфере креативного сектора (творческого предпринимательства).

Со своей стороны, мы открыты к сотрудничеству и будем рады обратной связи.

КЕЙС 1. МУНИЦИПАЛЬНОЕ ОБРАЗОВАНИЕ ПУТИЛОВСКОЕ СЕЛЬСКОЕ ПОСЕЛЕНИЕ КИРОВСКОГО РАЙОНА ЛЕНИНГРАДСКОЙ ОБЛАСТИ

Данный кейс разработан в 2019 году студентами факультета социально-культурных технологий СПбГИК Кирик Т. А., Милютиной Д. А., Пермяковой Е. А., Петровой А. С., Уразбековой М. К. под руководством преподавателей кафедры проектного управления в сфере культуры. Кейс актуализирован в 2022 году и основан на достоверной информации.

Информационная часть кейса содержит сведения о территории, полученные из открытых официальных источников, а также данные, полученные в ходе полевых исследований (экспедиция, беседы, опросы).

В начале работы над кейсом были поставлены три главных вопроса:

1. Какую роль может играть креативный сектор, как фактор сохранения культурного и природного наследия?

2. Как креативные индустрии могут влиять на улучшение социально-экономической и социально-культурной ситуации в конкретном муниципальном образовании/поселении?

3. В чем заключается основная проблема развития креативных индустрий (творческого предпринимательства) в конкретном муниципальном образовании/поселении?

В качестве метода исследования были выбраны анализ документов, визуальная оценка, интервью и анкетирование

Задача: разработать и предложить наиболее оптимальный вариант решения проблемы, который позволяет согласовать требование сохранения культурного и природного наследия, приоритеты социально-экономического развития и интересы местного сообщества.

Кейс содержит несущественные данные (ловушки), а также характеризуется дефицитом существенных данных для решения задачи. Кейс содержит «тайники», где можно найти идеи и решения.

Решение кейса предполагает следующие действия: анализ данных, поиск дополнительной информации, определение проблемы, формулирование гипотез, определение, формулирование и согласование целей, выдвижение возможных альтернатив решения, оценка вариантов решения и выбор одного из них, разработка стратегии реализации.

Информационная часть: контекст

Данные, полученные в результате «кабинетных» исследований

Общая характеристика территории

Территория муниципального образования Путиловское сельское поселение Кировский муниципальный район Ленинградской области (далее МО Путиловское сельское поселение) входит в состав МО Кировский район Ленинградской области Северо-западного федерального округа Российской Федерации. Площадь – 185,6 км².

Официальная символика

Флаг Путиловского сельского поселения: прямоугольное полотнище с отношением ширины флага к длине – 2:3, воспроизводящее композицию герба муниципального образования Путиловское сельское поселение Кировского района Ленинградской области в желтом синем, черном, зеленом и красном цветах.

Обоснование символики: золотое сложенное из камней поле – напоминание о промысле, распространенном в XIX веке в селе Путилово (добыча и обработка камня) и , как отмечали источники того времени, сделавшем это село самым процветающим тогда в Санкт-Петербургской губернии. Напоминание о высоком мастерстве местных ремесленников – старинные надгробия местного кладбища. Наиболее выдающийся факт – участие местных мастеровых в изготовлении знаменитой на весь мир ограды Летнего сада в Санкт-Петербурге.


Две положенные дугообразно и соприкасающиеся концами ветви рябины с черными стеблями зелеными листьями и черными противонаправленными гроздьями ягод – напоминание о названии реки Рябиновка (бывш. Шельдиха). Золотые кирпичи накрест – развитая горнодобыча путиловского камня, в прошлом некогда очень славившееся. Лазоревый (синий, голубой) – символ красоты, любви, мира и возвышенных устремлений. Символ Приладожья. Золото – могущество, сила, постоянство, знатность, справедливость, верность, солнечный свет. Цвет знаменитого путиловского камня, ломкой которого в старину славилась местность.

Утвержден Решением Совета депутатов муниципального образования «Путиловское сельское поселение» №20 от 17 июля 2015 года.

Официальная символика



Флаг



Герб

Герб Путиловского сельского поселения: в золотом, сложенном из камней поле, вогнутом в оконечности наподобие арки, заполненной лазурью две положенные дугообразно и соприкасающиеся концами ветви рябины с черными стеблями, зелеными листьями и черными противонаправленными гроздьями ягод; в оконечности в лазури – золотые кирки накрест.

Утвержден Решением Совета депутатов муниципального образования «Путиловское сельское поселение» №20 от 17 июля 2015 года.

Неофициальная символика

Храм Тихвинской иконы Божией Матери – построенный в XVIII веке православный храм в селе Путилово Кировского района Ленинградской области. Входит в Тихвинскую епархию Русской Православной Церкви. В 2014 году храм получил статус памятника культурного наследия федерального значения. Храм считается образцом деревенского классицизма, а прицерковный сад является «редким примером садово-паркового искусства первой трети XIX века».

Географическое положение

В Путиловское сельское поселение входит 8 населенных пунктов: с. Путилово, д. Горная Шальдиха, д. Нижняя Шальдиха, д. Петровщина, д. Валовщина, д. Алексеевка, д. Поляны, ст. Назия.

Площадь поселения – 185,6 км². Находится в северной части района.

Граничит:

на севере – с Ладожским озером;

на востоке и юго-востоке – с Назиевским городским поселением;

на юге и юго-западе – со Мгинским городским поселением;

на западе – с Приладожским городским поселением.

В состав муниципального образования входят:

- д. Нижняя Шальдиха;
- д. Петровщина;
- д. Горная Шальдиха;
- д. Поляны;
- ст. Назия;
- д. Алексеевка;
- д. Валовщина.

По территории поселения проходят автодороги:

- Р21 (Е 105) «Кола» (Санкт-Петербург – Мурманск)
- 41К–127 (Шлиссельбург – Назия)
- 41К–239 (Войпала – Горная Шальдиха)
- 41К–529 (подъезд к дер. Валовщина)
- 41К–546 (Путилово – Поляны)

Расстояние от административного центра поселения до районного центра – 31 км.

Климатические особенности

Наиболее характерная особенность климата, обусловленная циклонической деятельностью – чрезвычайно большая неустойчивость погоды не только по временам года и сезонам, но даже по месяцам и отдельным дням. В целом, климат поселения переходный от морского к континентальному, мягкий и влажный, со значительной облачностью, с частыми туманами и осадками в виде дождя и снега. Преобладают ветры западного, юго-западного и северного направлений.

Среднее количество осадков в год 480 мм, в период весенних паводков уровень вод повышается незначительно, подтопление населенных пунктов и сельскохозяйственных угодий происходит незначительно в д. Нижняя Шальдиха.

Средняя температура воздуха: зимой – 7, –10 градусов, летом – + 14, + 18 градусов.

Социально-демографический потенциал

По оценке Федеральной службы государственной статистики, численность населения (постоянных жителей) поселка Путилово Ленинградской области составляет 2 400 человек (2022). Плотность населения 12,93 чел./км².

Места максимальной концентрации населения-административный центр Путиловского сельского поселения село Путилово. В селе Путилово проживает около 1900 человек.

В летний период численность населения в поселении увеличивается в 10 раз за счет прибывающих в садоводческие товарищества и частный сектор.

Гендерный состав

Всего в поселке Путилово постоянно проживают 1 054 мужчин (43,92%) и 1 346 женщин (56,08%).

Пенсионеры составляют 69,5% от всего населения.

Подробно возрастная структура см. <https://bdex.ru/naselenie/leningradskaya-oblast/n/kirovskiy/putilovo/>

Уровень образования

Уровень образования жителей поселка Путилово:

- высшее образование имеют 22,7% (545 человек);
- неполное высшее – 3,4% (82 человека);
- среднее профессиональное – 38,5% (924 человека);
- 11 классов – 15,8% (379 человек);
- 9 классов – 8,9% (214 человек);
- 5 классов – 6,6% (158 человек).

Источник: <https://bdex.ru/naselenie/leningradskaya-oblast/n/kirovskiy/putilovo/>

Занятость населения

Количество официально занятого населения составляет 1 430 человек (59,6%), пенсионеров 696 человек (29%), а официально оформленных и состоящих на учете безработных 139 человек (5,8%).

Среди постоянных жителей поселка Путилово Ленинградской области инвалидность имеют 180 человек, что составляет 7,49% от всего населения. Инвалидов 1-й группы 23 (0,94%), инвалидов 2-й группы 82 (3,41%), инвалидов 3-й группы 75 (3,14%), детей-инвалидов 12 (0,48%).

Социально-экономический потенциал

На территории МО Путиловское сельское поселение основными направлениями сельскохозяйственного производства являются: картофелеводство, животноводство.

Крестьянские фермерские хозяйства: 8 КФХ (производят овощи, картофель, молоко). Ведётся производство сельхозпродукции в личных подсобных хозяйствах.

Племенной завод совхоза «Дальняя Поляна» получает призы на выставках «Золотая осень» в Москве и «Белые ночи» в Санкт-Петербурге.

В поселении производят знаменитый путиловский хлеб. В тяжкий для страны период 90-х годов, когда закрывались Жихаревский, Кировский и Мгинский хлебозаводы, а уцелевшие городские уменьшали свое производство, на плечи небольшого предприятия «Путиловский хлеб» легло снабжение всего Кировского и части Волховского районов. Предприятие имеет награды Всесоюзных выставок, местных конкурсов и фестивалей. Путиловский хлеб – может стать брендом и уже точно региональной ценностью.

На территории существуют садоводческие товарищества (4450 участков): «Омега», «Сирена», «Невское», «Строитель-1», «Назия». «Звезда», «Юлия», «Энергия», «Эликсир», «Строитель-2», «Импульс», «Химик», «Сокол».

Основные показатели, характеризующие рынок, дают основание для благоприятной, в целом, его обстановки:

- достаточно высокая численность потребителей, особенно в весенне-летний период;
- относительно высокий уровень занятости и значительная доля
- экономически активного населения;
- относительно высокий уровень доходов.

Средняя зарплата в 2018 году составляла 35 800 рублей, в 2020 – 40 208 рублей, в 2021 – 44 200 рублей.

Близость к городу Санкт-Петербургу и хорошее сообщение с сопредельными территориями создают предпосылки для повышения уровня локализации рынка, как местными предприятиями, так и фирмами-нерезидентами.

В Путиловском сельском поселении имеются основные объекты социальной инфраструктуры поселения в областях физической культуры и массового спорта, культуры, образования, здравоохранения.

Центром обслуживания населения сельского поселения является село Путилово, здесь представлен наиболее полный перечень объектов социальной инфраструктуры поселения.

Сложившийся уровень обеспеченности населения поселения услугами в областях образования, здравоохранения соответствует нормативам или превышает нормативный уровень.

Историко-культурный потенциал территории

Время основания поселения

Путиловское сельское поселение официально основано 22 декабря 2005 год. Первые упоминания о Путилово появились в Песцовой книге 1573–1574 годов: «Село Путилово на реке Воря, а в ней церковь Ильи Пророка».

В середине XIX века в составе Шлиссельбургского уезда Санкт-Петербургской губернии была образована Путиловская волость. В XIX веке вокруг Путилово располагались карьеры, на которых производилась добыча туфа, используемого при строительстве Петербурга. При крепостном праве крестьяне Путилово были казёнными.

На западной окраине посёлка располагаются руины Тихвинской церкви. Которую сейчас начали восстанавливать. Пять лет назад 300-летний путиловский юбилей отметили значимым событием – восстановлением на историческом месте памятника царю-реформатору Александру II.

В 1923 году после ликвидации Шлиссельбургского уезда Путиловская волость вошла в состав Петроградского уезда.

В феврале 1927 года Путиловская волость была упразднена, Путиловский сельсовет передан Мгинской волости.

В ноябре 1928 года к Путиловскому сельсовету были присоединены упразднённые Валовщинский, Горно-Шальдихский и Круторучейский сельсоветы.

9 декабря 1960 года Мгинский район был упразднен, Путиловский сельсовет передан в состав Волховского района.

1 апреля 1977 года Путиловский сельсовет вошёл в состав вновь образованного Кировского района.

18 января 1994 года постановлением главы администрации Ленинградской области № 10 «Об изменениях административно-территориального устройства районов Ленинградской области» Путиловский сельсовет, так же, как и все другие сельсоветы области, был преобразован в Путиловскую волость.

1 января 2006 года в соответствии с областным законом № 100-оз от 29 ноября 2004 года «Об установлении границ и наделении соответствующим статусом муниципального образования Кировский муниципальный район и муниципальных образований в его составе» было образовано Путиловское сельское поселение, в которое вошла территория бывшей Путиловской волости.

В состав поселения входит 8 населенных пунктов, которые имеют свою историю.

1. Алексеевка – деревня, которая в пояснительном тексте к этнографической карте Санкт-Петербургской губернии П. И. Кёппена 1849 года, она записана, как деревня Майдеухта, Майдесухта, Алексеевка и указано ко-

личество её жителей на 1848 год: всего 18 человек. Деревня расположена в северной части района к югу от центра поселения села Путилово.

2. Валовщина – деревня, в которой, согласно подворной переписи 1882 года проживали 70 семей, число жителей: 199 м. п., 195 ж. п.; разряд крестьян – удельные. В том же году, товарищество крестьян деревни Валовщина купило у Н. П. Пыхачева, участок земли площадью 80 десятин при сельце Никольском, в том же году у вдовы майора Пыхачева купил 69 десятин земли при сельце Никольском крестьянин Ф. И. Дорофеев. В 1997 году в деревне Валовщина Путиловской волости проживали 70 человек.

3. Горная Шальдиха – деревня, о которой в 1885 году было написано следующие: бывшая удельная деревня, дворов – 141, жителей – 800. Часовня, лавка, портняжная и сапожная мастерские, трактир, постоянный двор.

4. Назия-посёлок расположен в центральной части района у железнодорожной линии Мга – Волховстрой I. С 1918 по 1921 год, в состав Килзовского сельсовета Лукинской волости. С 1918 по 1922 год станция Назия была административным центром Марковской волости Шлиссельбургского уезда, затем её территория вошла в состав Пореченской волости. В 1997 году в посёлке Назия Путиловской волости проживал 161 человек, в 2002 году – 134 человека (русские – 82%).

5. Нижняя Шальдиха – деревня, впервые упоминается в Писцовой книге Водской пятины 1500 года, как деревня Шельдиха на устье речки Шелдихи у Ладожского озера в Егорьевском Лопском погосте Ореховского уезда. Затем деревня Шелдиха над озером над Ладоским упоминается в Дозорной книге Водской пятины Корельской половины 1612 года.

6. Петровщина – деревня, которая упоминается в Дозорной книге Водской пятины Корельской половины 1612 года в Егорьевском Лопском погосте: «ПЕТРОВЩИНА – деревня владельческая при колодцах, число дворов – 61, число жителей: 159 м. п., 170 ж. п.; Часовня православная».

7. Поляны-в 1863 году деревня называлась Поляны и располагалась на правом берегу реки Шельдиха. На левом берегу реки находилась мыза. Согласно подворной переписи 1882 года в деревне проживали 22 семьи, число жителей: 75 м. п., 59 ж. п.; разряд крестьян – собственники земли.

8. Путилово-село. В 1600-е годы село являлось центром лютеранского прихода Лоппи. На карте Ингерманландии А. И. Бергенгейма, составленной по шведским материалам 1676 года, упоминается как село Loppis и деревня Putila близ него.

Памятники и памятные места

Центральное братское воинское захоронение

Центральный памятник – бюст солдата на постаменте с надписью: «Слава советским воинам!» На мемориальных досках увековечено 842 человека.

Братское воинское захоронение 300 метров южнее церкви. Братская могила советских воинов, погибших в боях с фашистами. На мемориальных досках увековечено 629 человек.

Памятник царю-освободителю Александру II, восстановленный к 300-летию села

Надпись на лицевой стороне пьедестала: «Царю Освободителю Александру II. От благодарных крестьян Путиловской волости в память сорокалетия освобождения». По этой надписи понятно, что памятник был открыт в 1901 году. На обратной стороне написаны слова из заключительной части Манифеста 19 февраля 1861 года: «Осени себя крестным знаменем, православный русский народ, и призови Божие благословение на твой свободный труд.»

Некрополь XIX – начала XX веков, с богатыми надгробиями

Многие надгробия выполнены из местного материала – все той же путиловской плиты. Здесь сохранились надгробия местных мастеровых и плитопромышленников. Многие из них были богатыми купцами, ведь добыча путиловской плиты при умелой постановке была делом достаточно прибыльным.

Храм Тихвинской иконы Божией Матери

О времени постройки в селе первой деревянной православной церкви данных не сохранилось, известно лишь, что в 1728 году она сгорела и взамен её было решено строить на прежнем месте также деревянную, во имя образа Тихвинской Пресвятой Богородицы. Новая церковь была освящена в 1730 году. Старая деревянная церковь была разобрана в 1790 году. Новая каменная церковь во имя Тихвинской Божией Матери была заложена в 1784 году по проекту архитектора Соколова, освящена в 1786, перестраивалась при участии архитекторов Видова, Брандта и Висконти.

Спасская придорожная часовня

Во время войны часовня служила точкой огневой обороны. Позже – павильоном для ожидания рейсовых автобусов. В 1997 году она восстановлена и теперь вновь действует. Часовня приписана к новому храму св. блаженной Ксении Петербургской в поселке Приладожском. Часовня сделана из путиловской плиты. Не смотря на свой приличный возраст, годы постройки приблизительно 1870, часовня хорошо сохранилась.

Мозаичная икона Тихвинской божией Матери в поселке Путилово Ленинградской области

По преданию этот Святой образ был написан Святым Апостолом и Евангелистом Лукой. В 1383 году за 70 лет до падения Византийской Империи икона исчезла из Константинополя и, несомая по воздуху Ангелами, в начале появилась над водами Ладожского озера, освящая водную и воздушные стихии, напоивая благоуханным ароматом простран-

ство, где процветали и готовились к устройению монашеские обители. Чудотворная икона, шествуя по воздуху вдоль Валаамского архипелага, задержалась над островом Воцаным, в 25 километрах к юго-западу от Преображенской обители, где святыню впервые увидели рыбаки. Отмеченным посещением чудотворного образа был и остров Восковой, принадлежащий Коневецкой обители. Пришествием своим чудесным икона Пресвятой Владычицы принесла на Русь благословение святых градов Иерусалима и Константинополя. Чудотворная Тихвинская икона Божией Матери – «защитница Северо-западных рубежей Российской Державы» – одна из самых почитаемых православными, наряду с Владимирской, Смоленской, Иверской и Казанской иконами Пресвятой Богородицы.

Путилово (20 км от Шлиссельбурга) – некогда центр Лопского Егорьевского погоста Ореховского уезда Водской пятины, где в новгородское время стояло «село Лопи с церковью Георгия», упоминавшееся до 1500 г. На месте разорённой в XVII в. церкви Георгия Победоносца в 1718 г. была построена деревянная церковь иконы Тихвинской Божией Матери, сгоревшая через 10 лет и возобновлённая в 1730 г. По преданию, здесь останавливался на пути в Петербург крестный ход с этой иконой.

При Петре Великом Путилово был основан посёлок каменотесов. Активная отстройка северной столицы и, в частности, прибрежных частей, резко повысила спрос на строителей и строительные материалы. По указу Петра I было выписано из разных мест 4720 каменщиков, часть которых разместили в 1712 году в районе добычи бутовой плиты. Предками жителей села оказались приписные к Канцелярии городских дел «рабочие люди из раскольников и крестьян, а также вернувшиеся из Польши стрелецкие дети». Рабочие считались «особым классом мастеровых» и подразделялись по уровню мастерства на каменщиков, каменотёсов и квадраторов. Работали мастеровые без выходных – добывали известняк для строительства Петербурга. Жителей волости привлекали к каменотесным, штукатурным и лепным работам на строительстве дворцов и парков Санкт-Петербурга, Стрельны, Петродворца, они тесали гранитные вазы для Летнего сада. Изнуренные тяжелым трудом каменотесы умирали. Женщины, не занятые на строительстве Петербурга, работали на местного барина Кукекова.

По рассказам местных старожил волости «...даже за небольшую провинность барин мог заporоть насмерть». Положение было настолько бедственным, что путиловцы стали всерьёз подумывать над восстанием – «...взяться за кирки и вилы, убить Кукекова и разорить его усадьбу». В феврале 1861 года вышел указ императора Александра II об отмене крепостного права. Кукеков, пораженный этой новостью, не принял указ императора, вскоре заболел и разорился. В 1862 году помещик умер. Путиловцы оказались незлопамятными. Они простили Кукекова,

и даже установили на его могиле надгробие из черного мрамора. Могила помещика сохранилась на местном кладбище. В благодарность об освобождении от кукековской власти, путиловцы решили увековечить царя-освободителя Александра. Вначале хотели сами высечь из известняковой глыбы императора в полный рост, но потом заказали памятник столичному мастеру. Полторы тысячи рублей на памятник собирали несколько лет всей волостью.

О потере путиловской горы

Известно, что ещё в XV веке здесь добывали бутовую плиту, которую новгородцы использовали для строительства крепости Орешек. На шведских картах XVII века указана Путиловская мыза. Когда в начале XVIII века Петр I освободил эти земли, то, когда шведы сдавали крепость Орешек, легенда гласит, что они говорили Петру: «не жаль нам крепости, а жаль нам золотой путиловской горы». По другой версии этой же легенды высказывание принадлежит Карлу XII. По третьей версии цитата принадлежит самому Петру I – «Не жалко земли, жалко Путиловской горы».

Историческое событие, с которым традиционно связывается место (территория, поселение, его часть).

Село Путилово с точки зрения исторических событий чаще всего ассоциируется с основным промыслом, который был распространен еще в XIX веке и, как отмечали источники того времени. Это камень, путиловский известняк, который использовался в постройке столицы Российской Империи. По твердости камень превосходит известняковый камень с ближайшего Кингисеппского и Псковского месторождений почти в 2 раза.

В Путиловском месторождении (действующие карьеры находятся за посёлком) различают 13 слоёв, имеющих различные оттенки и названия. Самый плохой слой, тринадцатый (под ним уже глина), как ни странно, называется «бархат», а один из самых красивых – малиновый с зелёными прожилками – «шуба». В известняке встречаются останки живых существ ордовикского моря – трилобитов. Вся местность вокруг – заброшенные карьеры, поросшие растительностью. Из добывавшегося здесь камня выполнены надгробия на кладбищах, церкви и другие постройки в окрестных селениях. Камень добывается тут и по сей день у с. Путилово, в 9 км к северо-западу от ст. Назия.

Камень широко применяют при облицовке фасадов и внутренних элементов зданий, для настилки полов и садовых дорожек. Реставрационные работы памятников архитектуры не могут обойтись без применения Путиловской известняковой плиты, использовавшейся средневековыми строителями. Жёлто-белыми плитами из путиловского камня были выложены тротуары в центре Санкт-Петербурга (их ещё можно было видеть в середине 1960-х гг. на Васильевском острове, а еще Полю Петропав-

ловского собора выложены путиловской плитой.). В 1833 г. было создано казённое Путиловское плитное заведение, чтобы «обуздать монополию промышленников... и путиловских крестьян освободить от зависимости от них».

Места, где можно было добывать камень, ежегодно сдавались в аренду предпринимателям. Плитный промысел надолго стал единственным источником существования местных жителей, а для некоторых и средством обогащения. Путиловцы получили ряд привилегий: их освободили от рекрутской повинности и предоставили монопольное право на ломку плиты. В конце XIX в. всё население села (2500 человек) было занято на плитной ломке.

Природно-рекреационный потенциал

На территории выявлены ландшафтные территории: ландшафтные территории, природные ландшафты, культурные ландшафты.

Путиловский ландшафт – поверхность Ордовикского плато, сложенная известняками и валунными суглинками, слабо наклонена к югу; на севере отделена чётко выраженным Балтийско-Ладожским уступом от Приладожского ландшафта. В полосе, примыкающей к уступу, территория сильно освоена; остальная часть занята осиново-берёзовыми лесами и огромными верховыми торфяниками (большой частью выработанными).

Путиловский карьер

Путиловская плита – первый камень Санкт-Петербурга. Облик великого города во многом определяется путиловским камнем. Особенности города, делающие его непохожим на другие, во многом зависят и от геологических условий, в которых строится и развивается город. Санкт-Петербург был заложен и строился в уникальном в геологическом отношении месте – на границе Русской платформы и Балтийского кристаллического щита. К югу от города почти горизонтальными слоями залегают осадочные породы палеозоя – разнообразные песчаники, глины, известняки, а к северу территория сложена кристаллическими породами докембрия – древнейшими на Земле гранитами, гнейсами, сланцами. Уже с самого основания города геология предопределила некоторые его неповторимые черты – контрастное сочетание местных природных материалов, которое во многом и создаёт знаменитую многоликость, неожиданность Санкт-Петербурга.

Каменным историческим символом города по праву считается гранит рапакиви, из которого созданы многие его архитектурные памятники, которым облицованы его набережные и мосты. Но твёрдость, монолитность и цветовая гамма гранита в Санкт-Петербурге всегда подчёркивается и оттеняется другим, менее броским и выразительным, но не менее важным для исторического облика города камнем – путиловским известняком. Известняк легко поддаётся ручной и механической обработке, что

и определило его широкое применение в строительстве великого города на протяжении всей его истории. Из первых каменных зданий Санкт-Петербурга наиболее показательными примерами использования известняка Путиловской горы являются Летний дворец Петра (1710 – 1714).

Источник: Путиловская плита – первый камень Санкт-Петербурга. <https://chulga.livejournal.com/294458.html>

Карьер возле поселка Путилово – очень старый, но в нем все еще добывают известняк ордовикского возраста (490–435 млн. лет).

В Путиловском карьере, там, где более 470 млн. лет назад было дно древнего моря, открыт первый в России палеонтологический парк. В Путиловском карьере встречаются различные трилобиты, среди которых преобладают представители родов *Asaphus* и *Shaenus*. Иногда попадаются и другие, более редкие виды. Часто встречаются слепки раковин самых распространенных в «ордовике» Ленинградской области прямораковинных головоногих моллюсков – эндоцерасов. А вот эхиносферитесов – шарообразных иглокожих из группы цистоидей, родственников морских лилий и морских ежей, здесь меньше, чем на берегах реки Волхов.

Информация: Палеонтология Ленинградской области <https://www.ammonit.ru/place/6.htm>

Довольно часто встречаются в ордовикских известняках раковины брахиопод. Известняки эти, хотя и слоистые, но очень прочные. Для того, чтобы извлекать из них окаменелости, нужен хороший тяжелый молоток, а лучше кувалда и небольшой ломик или монтировка. Впрочем, иногда трилобиты и другие окаменелости вываливаются из вмещающей породы сами – неплохие образцы можно найти в отвалах.

Источник: Палеонтологический портал <https://www.ammonit.ru/>

«Путиловская плита»

«Путиловская плита» или «путиловский камень» – собирательное название плитчатого известняка из отложений нижнего ордовика, выходы которого приурочены к Балтийско-Ладожскому глинту (глинт – уступ на границе низменности и плато).

Свое название камень получил по месту его первоначальной добычи в каменоломнях Путиловской горы. В Петербурге «путиловской плитой» облицованы цоколи почти всех старых зданий, из неё вытесаны ступени лестниц, вымощены полы в храмах и учреждениях.

С точки зрения геолога «путиловский камень» представляет собой доломитизированный известняк. Пёстрая пятнистая окраска камня (жёлтая, желтовато-зелёная, розовая, фиолетовая, коричневая) обусловлена обилием зёрен минерала глауконита. Известняковая толща неоднородна. В качестве строительного камня использовались наиболее плотные известняки из мощных пачек «дикарей» (по старой терминологии плитомов). В толще «дикарей» с давних времён выделяли до 15 слоёв с собственным историческим названием. Из них лучшим сортовым камнем

считался «братеник», который шёл на большие плиты полов и тротуаров, ступени парадных лестниц. Также высоко ценился камень из пластов «буток», «старицкий» и «мелкоцвет», из которых изготавливали ступени, цоколи, плиты для тротуаров, на подоконники, гробницы. Плиты известняка почти всегда клялись природной слоистостью камня параллельно земле во избежание их расслаивания.

Ландшафт

Ландшафт Путиловского МО имеет большую историческую ценность для геологов.

На территории Путиловского МО выявлены леса. Общая площадь естественных лесных массивов 68,6 км². В Путиловском МО сохранились участки редких на территории Ленинградской области широколиственных лесов из вяза и клена. Преобладают хвойные деревья.

Особо охраняемые природные территории регионального и местного значения

Каньон реки Лава (памятник природы) расположен в Кировском районе, в 4 км на север от железнодорожной станции Жихарево. Река Лава – одна из наиболее интересных в географическом и геологическом отношении рек Ленинградской области. Она берет начало в торфяных болотах вблизи Назии и впадает в Ладожское озеро. В верховье на протяжении 35 км р. Лава течет в очень мелкой долине. В средней части течения, на участке от устья р. Ковра до дер. Подолье, долина р. Лава превращается в красивый глубоко врезанный каньон протяженностью 7 км. Почти вертикальные берега долины достигают в высоту 12–35 м. Падение реки на этом отрезке составляет 30 м, что необычно высоко для рек Северо-Западного региона. Вниз по течению они вновь очень пологи. Около деревни Троицкое река стиснута скалистыми стенами каньона, но уже через 200 м вниз по течению всю длину каньона заполняет густой лес. По обоим бортам каньона обнажены горные породы кембрийского и ордовикского возраста. В нижних частях береговых склонов выходят кембрийские отложения, сложенные синими глинами, песками и песчаниками. Ордовикские образования представлены сланцами, песками, песчаниками, известняками и доломитами. Почти вся толща ордовикских пород насыщена окаменевшими остатками ископаемых морских беспозвоночных. По этим «документам» далёкого прошлого ученые восстанавливают историю развития жизни на Земле. В долине реки сохранились участки редких на территории Ленинградской области широколиственных лесов из вяза и клена. Из редких растений здесь произрастают венерин башмачок настоящий, горечавка крестовидная, хохлатка промежуточная, воробейник лекарственный и другие.

Памятник природы «Петровщинская листовничная роща»

Петровщинские листовничницы старше 150 лет. Старая посадка занимает площадь 1,5 га. На территории Ленобласти сравнится с ней, по-

жалуй, может лишь Линдуловская роща 1736 года посадки, но она уже перестала репродуцироваться – давать жизнеспособные семена. Дорога к роще – архангелогородский тракт, который идет по Балтийско-Ладожскому глинту (уступу). Однако после строительства в 1952–1955 годах Мурманского шоссе эта дорога стала невостребованной.

Архангелогородская дорога тянется по выходам ордовикских и девонских пород, поэтому она крепкая и не требует вложений по ремонту. Никто за ней не следил уже много лет, а она все еще пригодна для проезда.

Между Путилово и Петровщиной, начинается Петровская лиственничная роща, живой памятник природы.

Старых лиственниц поначалу было ровно 300 штук. Каждому дереву в этой роще присвоен свой номер, у каждого измерен диаметр и высота, а также записаны особые приметы. На каждое дерево есть паспорт. Школьное лесничество постоянно следит за сохранностью лиственниц.

Время посадки этих деревьев – не позднее 1856 года. Они были специально посажены кем-то, потому что растут они здесь не хаотично, а четкими рядами. Это говорит о том, что роща появилась с помощью человеческих рук. Общая площадь: примерно 29,1 га.

Цель создания: сохранение крупного насаждения сибирской лиственницы, участка вязового леса и местообитаний редких и находящихся под угрозой исчезновения видов растений. Каждое дерево в этом необычном лесу имеет свой паспорт, свой порядковый номер. Ухаживает за лиственницами и оберегает рощу Кировское лесничество.

Памятник природы «Острова «Зеленцы»

Общая площадь: примерно 599,9 га

Цель создания: сохранение природных комплексов островов и прилегающих мелководий Ладожского озера, колоний и миграционных стоянок водоплавающих птиц.

До организации особо охраняемой природной территории целесообразно избегать коренного преобразования ландшафта и смены типа землепользования и других видов деятельности, делающих невозможным создание ООПТ в соответствии с заявленными целями; рекомендуется резервирование земель.

Источник: Генеральный план Путиловского сельского поселения <http://putilovo.lenobl.ru/Document/1474358123.pdf>

Вышеперечисленные памятники природы представляют собой ценные объекты для организации досуга на территории Путиловского МО. В каньоне реки Лава почти вся толща ордовикских пород насыщена окаменевшими остатками ископаемых морских беспозвоночных, что может стать настоящей находкой не только для юных палеонтологов, геологов, но и поводом для вдохновения, образцами

для творческих проектов (керамика, живопись, принты, фотография и т. д.).

Экологическое состояние ландшафта, на основании Генерального плана муниципального образования Путиловское сельское поселение муниципального образования Кировский муниципальный район Ленинградской области можно в целом оценить, как: удовлетворительное.

Среди основных экологических проблем, влияющих на состояние ландшафтов можно выделить: деградацию, загрязнение, захламливание земель.

Ситуацию можно конструктивно изменить посредством мероприятий, направленных на обеспечение улучшения и восстановления земель, подвергшихся деградации, загрязнению, захламлению.

Охранный статус, степень доступности, эстетические качества, экологическое состояние ландшафтов позволяет говорить о том, что он может частично использоваться для организации отдыха: прогулки, туризм, экскурсии для всей семьи.

Экологическое, санитарное состояние и внешнее благоустройство территории

Экологическое состояние муниципального образования Путиловское сельское поселение оценивается, как: удовлетворительное.

В 2018 году в Путилово заработали самые современные очистные сооружения, которые обеспечивают качественную очистку поступающих из многоэтажных домов Путилова сточных вод. Особенностью путиловских КОС является применение мембранного биореактора и ламп ультрафиолетового обеззараживания.

Источник: Комитет по природным ресурсам Ленинградской области <https://nature.lenobl.ru/deiatelnost/ohrana-i-monitoring-okruzhayushejsredy/>

Внешнее благоустройство

Благоустройство и санитарное состояние поселка удовлетворительное. «Освещение в Путилово сейчас, как на Невском проспекте! В каждом дворе, у каждого подъезда, у каждой детской площадки, по всей центральной улице поселка».

В поселке установлено 15 детских площадок.

Туристический потенциала территории

В связи с реализацией в прежнее время решений по развитию системы садоводческих товариществ, а также благодаря природным условиям, развитым коммуникациям, в том числе транспортным, МО Путиловское сельское поселение является не только благоприятным, но и традиционным местом отдыха жителей г. Санкт-Петербурга.

Село Путилово можно посетить с экскурсией в рамках большого проекта «Серебряное кольцо» или тура «От рождения Невы до наших дней. Южное Приладожье».

Транспортная доступность обеспечивается наличием наземного автомобильного транспорта.

Культурное наследие

• Церковь Тихвинской Божьей Матери, прицерковный липовый сад (объект культурного наследия).

• Мост арочно-плитняковый (объект культурного наследия).

• Спасская придорожная часовня.

• Памятник царю-освободителю Александру II (восстановлен к 300-летию села).

• Некрополь XIX – начала XX веков, с богатыми надгробиями.

• Центральное братское воинское захоронение.

• Братская могила советских воинов, погибших в боях с фашистами.

На мемориальных досках увековечено 629 человек.

Инфраструктура туризма

База отдыха «Деревня Назия»

На территории Путилово столовых, кафе и гостиниц нет. Ближайшие гостиницы в г. Шлиссельбург (32 км., 30 минут) и в пос. им. Морозова (44 км). В реестре малых предприятий МО Путиловское указаны те, которые могут заниматься оказанием соответствующих услуг.

На территории МО Путиловское сельское поселение расположены 13 торговых точек, из них в Путилово 7 продовольственных, 2 хозяйственных, станция Назия – 1 продовольственный, дер. Нижняя Щальдиха – 1 продовольственный, АЗС – 1 продовольственный. Кроме этого в летний период в Горной Щальдихе открывается 1 продовольственный магазин и на станции Назия в садоводческом массиве 3 продовольственных и 1 хозяйственный магазин.

Культурно досуговый потенциал территории

По отчетам администрации потребность в общей площади учреждений по предоставлению услуг учреждений культуры удовлетворена в соответствии показателями минимальной обеспеченности социально значимыми объектами повседневного обслуживания (Региональные нормативы градостроительного проектирования Ленинградской области, таблица 29).

Источник: <http://putilovo.lenobl.ru/msu/plan>

Существующее учреждение культуры, МБУ «Сельский дом культуры села Путилово», по общей площади помещений (существующая площадь составляет 785кв.м), полностью обеспечивает потребность населения Путиловского сельского поселения в учреждениях культуры на планируемые сроки проектирования.

Расчет потребности в общей площади закрытых спортивных сооружений выполнен в соответствии с показателями и минимальной обеспеченности социально значимыми объектами повседневного обслуживания (Реги-

ональные нормативы градостроительного проектирования Ленинградской области, таблица 29).

Источник: <http://putilovo.lenobl.ru/msu/plan>

Расчет потребности в количестве мест образовательных учреждений выполнен в соответствии с показателями минимальной обеспеченности социально значимыми объектами повседневного обслуживания (Региональные нормативы градостроительного проектирования Ленинградской области, таблица 29).

Источник: <http://putilovo.lenobl.ru/msu/plan>

Все населенные пункты Путиловского сельского поселения попадают в предельные радиусы обслуживания МКОУ «Путиловская основная общеобразовательная школа» для обучающихся по ступеням начального общего, основного общего, среднего (полного) общего образования за счет обеспечения транспортной доступности с использованием школьного автобуса.

Расчет потребности в количестве мест дошкольных образовательных учреждений выполнен в соответствии с показателями минимальной обеспеченности социально значимыми объектами повседневного обслуживания (Региональные нормативы градостроительного проектирования Ленинградской области, таблица 29).

Источник: <http://putilovo.lenobl.ru/msu/plan>

Основные сведения об учреждениях

Муниципальное бюджетное учреждение «Сельский Дом культуры села Путилово»

Основная деятельность МБУ «СДК с.Путилово» направлена на предоставление населению и организациям услуг культурно-досугового, информационно-просветительского, оздоровительного и развлекательного характера, а также на создание условий для занятий самодеятельным (любительским) художественным творчеством, развития любительского искусства, традиционных ремесел. Жители поселков Нижняя Шальдиха, Горная Шальдиха, Петровщина и Воловщина на культурно досуговые мероприятия съезжаются в Путилово.

Перечень основных видов деятельности МБУ «СДК с. Путилово»

- создание и организация работы любительских творческих коллективов, кружков, студий, любительских объединений, клубов по интересам различной направленности и другие клубные формирования;
- проведение различных по форме и тематике культурно-досуговых мероприятий – праздников, представлений, смотров, фестивалей, конкурсов, концертов, выставок, вечеров, спектаклей, игровых развлекательных программ и других форм показа результатов творческой деятельности клубных формирований;
- проведение спектаклей, концертов и других культурно-зрелищных и выставочных мероприятий, в том числе с участием профессиональных коллективов, исполнителей, авторов;

- оказание консультативной, методической, и организационно-творческой помощи в подготовке и проведении культурно-досуговых мероприятий;

- изучение, обобщение и распространение опыта культурно-досуговой, культурно-воспитательной, культурно-зрелищной работы Учреждения и других культурно-досуговых учреждений;

- осуществление справочных, информационных, рекламно-маркетинговых, оформительских и множительных услуг;

- организация кино и видео обслуживания населения;

- осуществление других видов культурно-творческой, познавательной, историко-просветительной, досуговой и иной деятельности, соответствующих основным принципам и целям Учреждения;

- развитие молодежных инициатив и форм досуговой деятельности среди молодежи;

- предоставление гражданам дополнительных досуговых и сервисных услуг.

Творческие коллективы

- Художественная студия ДК Путилово

- Театральная студия ДК Путилово.

- Детский развивающий центр ДК Путилово – «Счастливым малыш»

Коммерческие учреждения культуры и досуга

Коммерческих учреждений, предоставляющих досуг в сфере культуры не выявлено.

Культурно-символический потенциал территории

Основание поселения

Первые упоминания о селе Путилово относятся к 1573–1574 годам и значится в Песцовой книге: «Село Путилово на реке Воря, а в ней церковь Ильи Пророка». Дата образования Путиловского сельского поселения – 22 декабря 2005 года.

Старые (местные) названия рек, родников, озер, болот

На территории села Путилово нет озёр, родников и болот. На всю площадь приходится 5 небольших водоёмов, 4 из которых довольно плотно располагаются друг к другу. Водоёмы названий не имеют. Также на периферии села проходит река Рябиновка. Большая часть реки находит в соседней деревне – Горная Шальдиха. Ранее река имела название Шальдиха (Шельдиха).

Специальные места для проведения национальных и религиозных праздников (и их названия)

Храм Тихвинской иконы Божией Матери, ДК Путилово.

Наличие устойчивых культурных брендов

Путиловский камень (известняк).

Данные, полученные в результате анкетирования

Результаты опроса (взрослое население)

Опрос проводился в форме анкетирования. Всего 45 респондентов. Возраст от 35 до 60 лет. Среднее профессиональное образование – 67,5%.

Общее количество полученных анкет для анализа – 44

Общие сведения.

– Женщины – 68%

– Мужчины – 32%

– Средний возраст 41 год

В Вашей семье имеется личный автомобильный транспорт?

– да, имеется – 61%

Сколько лет Вы проживаете в сельском поселении?

– Более 10 лет – 48%

– Более 20 лет – 21%

Оценка места постоянного проживания по критерию «комфортность»

– очень комфортное – 31%

– скорее комфортное – 29%

– скорее не комфортное – 19%

– крайне некомфортное – 4%

– затруднились ответить – 13%

Оценка территории поселения по критерию «благоустройство»

– 29% недостаточно благоустроенных мест общественного отдыха, досуга

Респонденты проводят свободное время:

– Читаю (учебная, художественная, научно-популярная литература и др.) – 17%

– Ничего не делаю, расслабляюсь – 11%

– Смотрю телевизор – 9%

– Общаюсь, играю в сети Интернет (социальные сети) – 19%

– Занимаюсь любительским спортом, посещаю спортивный зал и т. д. – 7%

– Общаюсь с друзьями (гуляю, хожу в гости, принимаю гостей) – 28%

– Свободное время посвящаю детям, членам семьи – 37%

– Занимаюсь хобби дома (ремесло, творчество, включая литературное, художественное, музыкальное, фото, видео) – 12%

– Занимаюсь хозяйством/приусадебным хозяйством – 46%

Посещение учреждений культуры

Мероприятия, организуемые муниципальным учреждением культуры – Центром культуры – в течении последнего года посещали 64% участников опроса, в том числе:

– как зритель – 22%

– как участник деятельности – 4%

– сопровождая ребенка на занятия – 33%

Мероприятия, организуемые муниципальным учреждением культуры, в течении последнего года ни разу не посещали – 41%

Предпочтение отдается таким мероприятиям, как: соревнования и отчетные концерты, главными участника, которых являются такая группа населения, как дети и пенсионеры.

Социальный портрет посетителя муниципального учреждения культуры:

- женщина 24–44 лет;
- образование среднее специальное.

В том случае, если респонденты не посещали мероприятия, организуемые в Доме культуры (Досуговым центре и т.п.), то в качестве основной причины назвали:

- отсутствие информации о мероприятиях – 52%
- отсутствие современных мероприятий для молодежи – 34%
- однообразие мероприятий в целом – 21%
- затруднились ответить – 16%.

Респонденты считают, что недостаточно:

- информационно-просветительных мероприятий для подростков – 31%
- развлекательных для молодежи – 29%
- мероприятий для семей с детьми – 16%
- военно-патриотические (фестивали, игры, походы) для молодежи и подростков ничего дополнительно не нужно – 17%
- творческие, музыкальные (конкурсы, фестивали и т. д.) для молодежи и подростков – 31%
- ярмарки с участием (художников, дизайнеров, ремесленников и т. д.) – 26%
- затруднились ответить на поставленный вопрос – 11%

Респонденты считают, что в поселении необходимы места проведения досуга, а именно:

- парк, сад, тематический парк – 21%
- детские игровые площадки – 11%
- арт-пространства (творческие общественные пространства) – 29%
- спортивные площадки – 17%
- общедоступные безопасные водоемы и пляжи – 41%
- ничего дополнительно не нужно – 2%
- затруднились ответить на поставленный вопрос – 18%

Социальная активность

7% участников опроса принимают участие в решении местных проблем, связанных с благоустройством, организацией отдыха, досуга.

11% участников опроса готовы безвозмездно тратить часть своего свободного времени на решение местных проблем, связанных с благоустройством, организацией досуга.

Из них готовы принимать участие в:

- благоустройстве общественной территории – 9%
- создании новых мест общественного отдыха (сады, скверы, игровые площадки, творческие пространства и др.) – 25%
- деятельности общественных организаций (творчество, техника, краеведение, садоводство и т. д.) – 11%
- в акциях, направленных на охрану природы, экологию – 10%
- организации, проведении досуговых мероприятий – 19%
- акциях, направленных на помощь социально незащищенным группам населения – 3%

57% респондентов не готовы безвозмездно тратить часть своего свободного времени на решение местных проблем (благоустройство, организация отдыха, досуга).

В том числе:

- не видят в этом смысла – 39%.
- считают, что этим должны заниматься власть и специалисты – 38%.
- затруднились ответить на вопрос – 21%.

Портрет социально активного жителя:

- средний возраст 35–45 лет
- среднее профессиональное образование
- место работы – коммерческий сектор, предприниматель

Результаты опроса (учащиеся 9 классов)

В опросе приняло участие – 26 человек. Средний возраст 15 лет.

Оценка места постоянного проживания по критерию «комфортность»

- очень комфортное – 27%
- скорее комфортное – 21%
- скорее не комфортное – 19%
- крайне некомфортное – 3%
- затруднились ответить – 22%

Оценка территории поселения по критерию «благоустройство»

49% отметили, что недостаточно благоустроенных мест общественного отдыха, досуга подростков.

Респонденты проводят свободное время:

- Читаю (учебная, художественная, научно-популярная литература и др.) – 22%
- Ничего не делаю, расслабляюсь – 11%
- Смотрю телевизор – 4%
- Общаюсь, играю в сети Интернет (социальные сети) – 39%
- Занимаюсь любительским спортом, посещаю спортивный зал и т. д. – 23%
- Общаюсь с друзьями (гуляю, хожу в гости, принимаю гостей) – 78%
- Занимаюсь хобби дома (ремесло, творчество, включая литературное, художественное, музыкальное, фото, видео.) – 31%

Посещение учреждений культуры

Мероприятия, организуемые муниципальным учреждением культуры – Центром культуры – в течении последнего года подростки посещали:

- как зритель – 11%
- как участник деятельности – 9%

Мероприятия, организуемые муниципальным учреждением культуры, в течении последнего года ни разу не посещали – 77%

Мероприятия, организуемые муниципальным учреждением культуры, в течении последнего года посещали как зрители:

- 1–2 – 11%
- 3–4 – 5%
- 5–9 – 1%
- более 10 – 0%

В том случае, если Вы не посещаете мероприятия, организуемые в Доме культуры (Досуговым центре и т. п.), то основной причиной является:

- отсутствие информации о мероприятиях – 52%
- отсутствие современных мероприятий для молодежи и подростков – 41%
- затруднились ответить – 6%.

Респонденты считают, что недостаточно:

- информационно-просветительных мероприятий для подростков – 32%
- развлекательных для молодежи и подростков – 39%
- военно-патриотические (фестивали, игры, походы) для молодежи и подростков ничего дополнительно не нужно – 11%
- творческие, музыкальные (конкурсы, фестивали и т. д.) для молодежи и подростков – 39%
- ярмарки с участием (художников, дизайнеров, ремесленников и т. д.) – 10%
- затруднились ответить на поставленный вопрос – 17%

Респонденты считают, что в поселении необходимы места проведения досуга, а именно:

- парк, сад, тематический парк – 26%
- арт-пространства (творческие общественные пространства) – 29%
- спортивные площадки – 26%
- общедоступные безопасные водоемы и пляжи – 49%
- ничего дополнительно не нужно – 2%
- затруднились ответить на поставленный вопрос – 11%

Социальная активность

14% участников опроса принимают участие в решении местных проблем, связанных с благоустройством, организацией отдыха, досуга.

27% участников опроса готовы безвозмездно тратить часть своего свободного времени на решение местных проблем, связанных с благоустройством, организацией досуга

Из них готовы принимать участие в:

- благоустройстве общественной территории – 11%
- создании новых мест общественного отдыха (сады, скверы, игровые площадки, творческие пространства и др.) – 21%
- деятельности общественных организаций (творчество, техника, краеведение, садоводство и т. д.) – 11%
- в акциях, направленных на охрану природы, экологию – 11%
- организации, проведении досуговых мероприятий – 29%
- акциях, направленных на помощь социально незащищенным группам населения – 1%

43% подростков не готовы безвозмездно тратить часть своего свободного времени на решение местных проблем (благоустройство, организация отдыха, досуга).

В том числе:

- не видят в этом смысла – 21%.
- считают, что этим должны заниматься власть и специалисты – 59%.
- затруднились ответить на вопрос – 14%.

КЕЙС 2. ВОЛХОВСКОЕ ГОРОДСКОЕ ПОСЕЛЕНИЕ ВОЛХОВСКОГО МУНИЦИПАЛЬНОГО РАЙОНА ЛЕНИНГРАДСКОЙ ОБЛАСТИ

Данный кейс разработан в 2020 году студенткой факультета социально-культурных технологий СПбГИК Гуцевич А.С. под руководством преподавателей кафедры проектного управления в сфере культуры. Кейс актуализирован в 2022 году и основан на достоверной информации.

Информационная часть кейса содержит сведения о территории, полученные из открытых официальных источников, а также данные, полученные в ходе полевых исследований (экспедиция, беседы, опросы).

В начале работы над кейсом были поставлены три главных вопроса: Какую роль может играть креативный сектор, как фактор сохранения культурного и природного наследия?

Как креативные индустрии могут влиять на улучшение социально-экономической и социально-культурной ситуации в конкретном муниципальном образовании/поселении?

В чем заключается основная проблема развития креативных индустрий (творческого предпринимательства) в конкретном муниципальном образовании/поселении?

В качестве метода исследования были выбраны анализ документов, визуальная оценка, интервью и анкетирование

Задача: разработать и предложить наиболее оптимальный вариант решения проблемы, который позволяет согласовать требование сохранения культурного и природного наследия, приоритеты социально-экономического развития и интересы местного сообщества.

Кейс содержит несущественные данные (ловушки), а также характеризуется дефицитом существенных данных для решения задачи. Кейс содержит «тайники», где можно найти идеи и решения.

Решение кейса предполагает следующие действия: анализ данных, поиск дополнительной информации, определение проблемы, формулирование гипотез, определение, формулирование и согласование целей, выдвижение возможных альтернатив решения, оценка вариантов решения и выбор одного из них, разработка стратегии реализации.

Информационная часть: контекст

Данные, полученные в результате «кабинетных» исследований.

Общая характеристика территории

Исследуемая территория входит в состав Северо-Западного федерального округа; расположена в Ленинградской области Российской Федерации. Территория представляет собой Волховское городское поселение Волховского муниципального округа.

Административный центр – город Волхов, являющийся административным центром Волховского района Ленинградской области. Образует муниципальное образование город Волхов как единственный населенный пункт в его составе.

Географическое положение

Город расположен на обоих берегах реки Волхов, в 122км к востоку от Санкт-Петербурга.

Площадь территории составляет 10821 га. Город состоит из двух частей:

Волхов–1 (расположен на левом берегу реки Волхов);

Волхов–2 (расположен на правом берегу реки Волхов).

Площадь изучаемой территории составляет около 6 га.

В качестве официальной символики используется флаг и герб города Волхова:



Флаг



Герб

Климатические особенности

Климат отличается резкими колебаниями от холода к теплу. Он относится к типу умеренного, переходного от континентального к морскому. Времена года выражены достаточно четко. Самое продолжительное время года – зима. Значительная часть осадков выпадает в виде снега. Самый теплый месяц – июль (средняя температура 17–18°C). Среднегодовая температура в городе Волхов составляет 3,7°C. Среднегодовая норма осадков составляет 662мм.

Таким образом, можно сказать о том, что город Волхов и Волховский район – это достаточно перспективная территория для туризма и культурно-досуговой деятельности, так как местность расположена в относительно небольшом расстоянии от основного культурного центра Северо-Западного ФО – г. Санкт-Петербург.

Социально-демографический потенциал

На территории Волховского МО проживает 89 070 человек (2019г). В городе Волхов – 43 309 чел. (2022)

Места основной концентрации населения – город Волхов, город Сясьстрой, Старая Ладога, город Новая Ладога.

Гендерный состав населения: в среднем, на территорию проживающих приходится 54% женщин (47977) и 46% мужчин (41093).

На территории проживает: 5605 детей дошкольного возраста; 5156 детей младшего школьного возраста; 3240 подростков; 12262 молодежи; 32 990 людей среднего возраста; 30740 пенсионеров.

По данным федеральной службы государственной статистики Росстат в Волхове за период с 2009 года (45492) по 2019 сокращение населения составило 1005 человек. Среди основных причин сокращения численности населения называют отток молодого и трудоспособного населения в более перспективные города (Санкт-Петербург и Москва), уменьшение количества рождаемости, увеличение количества смертности.

Этнический состав населения: русские – 93,7%; украинцы – 1,4%; белорусы – 0,7%; остальные – 4,3%.

Качественный анализ населения, проживающего на территории, позволяет говорить о том, что уровень жизни – удовлетворительный; уровень образования – хороший; уровень культуры – удовлетворительный; основные сферы занятости – промышленные предприятия, индивидуальное предпринимательство, торговля; социальная активность населения – удовлетворительная; предпринимательская активность – хорошая.

Анализ численности населения по основным возрастным группам показывает, что численность населения в трудоспособном возрасте имеет тенденцию снижения. Численность населения старшего трудоспособного возраста незначительно увеличилась. Численность лиц моложе трудоспособного возраста имеет небольшие колебания. Как следствие

идет постепенный процесс старения населения на фоне уменьшения его численности. Структуру баланса необходимо оптимизировать, уделяя особое внимание перспективным трудовым ресурсам – молодежи.

Социально-экономический потенциал

Основные отрасли экономики, в которых заняты жители оцениваемой территории, поселения и градообразующие предприятия

Основными отраслями экономики, в которых заняты жители являются промышленность, сельское хозяйство, торговля, транспорт, образование, культура, искусство, туризм. На сегодняшний момент экономика района представлена практически всеми отраслевыми комплексами: обрабатывающее производство, производство и распределение электроэнергии, газа и воды, транспорт и связь, строительство, сельское хозяйство, оптовая и розничная торговля. Наиболее развито обрабатывающее производство, в том числе: химическая промышленность, целлюлозно-бумажное производство, производство пищевых продуктов. Действующие крупные предприятия перерабатывающей промышленности держат курс на модернизацию и диверсификацию производства.

На исследуемой территории имеются – АО «Метаким» (предприятие химической промышленности, входящее в группу компаний АО «ФосАгро»), ЗАО «Волховчанка» (фабрика женского корсетного белья), ООО «Талосто–3000» (предприятие выпускает мороженое, вафельные трубочки и джемы для собственного производства), Волховская ГЭС (входит в структуру «Ленэнерго»), Волховстроевское отделение Октябрьской железной дороги. Присутствие градообразующих предприятий значительно увеличивает количество рабочих мест в городе, а также они являются поддерживающим механизмом в благоустройстве городской и культурной деятельности.

Основными видами экономической деятельности в сфере культуры, искусства являются организация досуга, самодеятельное творчество, образование, исполнительское искусство.

Транспортная инфраструктура

Транспортная система Волховского района включает в себя автомобильный и железнодорожный транспорт. Волховстроевский железнодорожный узел является одним из ведущих в сети железных дорог. Ежедневно он принимает и отправляет пассажирские и грузовые потоки в четырех направлениях: Санкт-Петербург, Мурманск, Вологда, Москва. Основным представителем транспортной инфраструктуры является ОАО «РЖД», в составе которого на территории района действуют 4 депо: эксплуатационное локомотивное депо, эксплуатационное вагонное депо, ремонтное локомотивное депо и вагонное ремонтное депо. Основным видом деятельности – перевозка пассажиров и грузов.

По территории района проходят автодороги федерального значения – Р–21 «Кола» («Санкт-Петербург – Петрозаводск – Мурманск – Печенга – граница с королевством Норвегия»), Зуево – Новая Ладога, соединяющая трассу М10 и Р21 и А –114 – «Вологда – Новая Ладога» («Вологда – Тихвин – автодорога Р–21 «Кола»), благодаря которым осуществляется транспортное сообщение с городами Вологда, Мурманск, Санкт-Петербург, Кириши и другими населенными пунктами.

Автобусные маршруты Района обслуживают 2 муниципальных предприятия: МУП «Волховавтосервис», МУП «ПАТП», а также индивидуальные предприниматели. В Районе действуют 56 муниципальных автобусных маршрутов, 7 – по г. Волхов, между населенными пунктами – 23 и школьных маршрутов – 26. В 75 из 280 населенных пунктах Района отсутствует регулярное сообщение.

Судоходными на территории Района являются реки Свирь, Волхов, Паша и акватория Ладожского озера. В с. Старая Ладога построен новый причал для приема туристических судов. Ближайший аэропорт «Пулков» находится на расстоянии 134 км в г. Санкт-Петербург.

Инженерная инфраструктура

Состояние инженерной инфраструктуры на исследуемой территории характеризуется наличием централизованного водоснабжения, системы водоотведения, канализационных очистных сооружений, системы теплоснабжения, газоснабжения, соблюдением стандартов освещения территории.

Безопасность

Безопасность и обеспечение правопорядка на территории обеспечивается наличием опорных пунктов полиции, добровольных формирований по охране общественного порядка, частных охранных предприятий, муниципальной пожарной охраны, аварийно-спасательной службы.

Ситуация в целом характеризуется средним уровнем преступности. Основной характер правонарушений/преступлений, совершенных на территории, составляют имущественные преступления.

Связь и информатизация

На территории имеется отделение почты, местное радиовещание, территориальная информационная сеть (активный посещаемый информационный портал – сайт Администрации Волховского МО; местные печатные издания: газета «Волховские огни»[6], газета «Провинция». На территории имеется наружная коммерческая реклама, политическая реклама, социальная реклама. Также имеется наружная реклама и афиши культурно-досуговых учреждений.

Социальная инфраструктура

На территории имеются детские дошкольные учреждения и места в них, учреждения среднего общешкольного и профессионального об-

разования, высшего профессионального образования, аптеки, больницы, поликлиники, учреждения, обеспечивающие социальную реабилитацию; бытовое обслуживание, сервис, в том числе, автомобильный.

Торговля

На территории имеются учреждения, обеспечивающие торговлю продуктами питания, товарами повседневного спроса, алкогольной продукцией, детскими товарами, спортивными товарами, книгами, канцелярскими товарами и т. д. Имеются оборудованные и временные сельскохозяйственные рынки, постоянно действующие ярмарки.

Общественное питание

На территории имеются учреждения общественного питания, в том числе кафе: европейская кухня, русская национальная кухня и т. д. и рестораны: европейская кухня, гастрономические рестораны, русская национальная кухня.

В целом на территории Волхова расположены достаточно хорошие кафе и рестораны. Во многих санитарное состояние хорошее, так как большая часть заведений содержится частными владельцами, которые заботятся о репутации своего бизнеса.

В основном в Волхове представлены рестораны и кафе русской и европейской кухни (Дриада, Эдем, Сказка и т. д.). Большая часть заведений имеют банкетные залы, рассчитанные в среднем на 50–100 гостей, в целях предоставления проведений таких мероприятий, как свадеб, дней рождений, выпускных и сопутствующих торжеств.

В Волхове также представлено несколько молодежных заведений, таких как Elkafe (европейская и русская кухни); кафе-бар (Friend's Kitchen), где представлены итальянская, японская и европейская кухни, а также фаст-фуд Black Box (street food кафе) с азиатской и американской кухнями.

Культурные учреждения

Музей истории города Волхова проявляет большую инициативу в привлечении молодежи посредством проведения выставок («Дом, который построил граф...», посвященная 50-летию музея и 150-летию Генриха Осиповича Графтио), награждения учащихся и преподавателей Волховской художественной школы им. В. М. Максимова в рамках программы «Я приведу тебя в музей» (для школьников была проведена экскурсия по музею, а в выставочном зале прошло награждение и посвящение в первоклассники).

По инициативе музея и Администрации Волховского муниципального района Ленинградской области был проведен проект WALL'хов ART, приуроченный к 50-летней годовщине музея – жителям предложили поучаствовать в конкурсе идей для граффити, которое украсит одно из зданий Волхова. В рамках проекта WALL'хов ART были созданы пять

стрит-арт объектов – изображений, посвященных истории Волхова и людям, сыгравшим особую роль в его судьбе.

В городе существует собственный Волховский городской Дворец Культуры, в котором молодежь может проявить себя в кружках и коллективах: народные, бальные и современные танцы; вокальные классы различных направлений, творческие группы. На сцене Дворца Культуры проходят гастролирующие спектакли и концерты, проводятся мероприятия для детей, а также дискотеки для школьников и студентов.

В Волхове успешно осуществляет свою работу муниципальное бюджетное учреждение Волховская детская школа искусств, которая осуществляет подготовку по таким направлениям, как музыкальное, художественное и эстетическое.

Таким образом, город Волхов является важным экономическим центром Волховского муниципального округа. Город дает большое количество рабочих мест, посредством числа градообразующих предприятий, которые, в свою очередь, создают для города социально-культурные объекты. Так, например, АО «ФосАгро» спонсирует различные культурно-развлекательные мероприятия в городе, а также участвует в развитии досуговой инфраструктуры (компанией был построен сквер рядом с заводом). Октябрьская железная дорога устраивает проведение ежегодного праздника «День железнодорожника» в Волховском парке «Ильинка».

Однако социально-культурная жизнь города неразнообразна, местные власти не могут предоставить жителям города разнообразие и достаточный объем культурных мероприятий, в следствии чего, большая часть населения выезжает в ближайший культурный центр – Санкт-Петербург, где проходят более масштабные и значимые социально-культурные события.

Потенциал функционально-планировочной структуры.

Жилые зоны

На территории имеются жилые зоны. Жилые зоны преимущественно состоят из пятиэтажных и трехэтажных многоквартирных домов. Состояние жилых зон можно оценить как удовлетворительное. Большая часть жилых домов была введена в эксплуатацию в период с 1960 по 1987 год.

На месте сносимых зданий аварийного состояния на территории Волховского района ведется преимущественно малоэтажное строительство (трехэтажные и пятиэтажные многоквартирные дома). Начиная с 2015 года в Волховском районе было введено в эксплуатацию 9 новых многоквартирных домов.

На территории также располагается большое количество частных домов. Частный сектор достаточно современный и недавно построенный, однако, сохраняются и старые постройки. Данные жилые зоны можно оценить, как хорошо.

На территории имеются общественно-деловые зоны. Состояние общественно-деловых зон характеризуется как хорошее. Зоны делового, общественного и коммерческого назначения преимущественно новые, построенные в течение последних 10–15 лет.

Производственные зоны можно оценить, как удовлетворительные. Постройки довольно старые, большинство из них отданы под сдачу в аренду, однако, в неотремонтированном состоянии.

Рекреационные зоны можно оценить, как удовлетворительно. Лесопарки внутри города достаточно загрязнены, скверы и парки поддерживаются в относительно чистом состоянии.

Состояние садоводств можно оценить, как хорошо, ввиду постоянной продуктивной жизнедеятельности владельцев каждого участка.

Особо охраняемые территории, такие как Староладожский заповедник и Нижневолховский заповедник можно оценить, как очень хорошо. Территории охранных зон постоянно находятся под контролем местной администрации и поддерживаются на должном уровне.

Таким образом, можно сделать вывод о том, что в Волховском районе наблюдается недостаток современных и соответствующих всем стандартам территорий для реализации социально-культурных проектов.

Историко-культурный потенциал

Первые упоминания о городе возникли еще в 1500 году. Писцовая книга Водской пятины упоминает в Ладожском уезде Михайловский погост на Волховских порогах (на левом берегу реки Волхов). После 1917 года Михайловский погост на Волхове получил наименование «село Октябрьское».

Город возник как поселок строителей Волховской ГЭС, которая строилась с 1918 по 1926 год и была первой крупной ГЭС в России. Позже, в 1929 году, неподалеку от активно развивающейся станции, началось строительство первого в России алюминиевого завода.

В 1930 году соседние поселки Званка и Пролетарский были объединены в один поселок под название Званка. Уже в 1933 году вышло постановление президиума ВЦИК, в котором оговаривалось объединение близлежащих поселков Ильинское, Борисова Горка, Октябрьское, Новые Дубки с поселением Новая Деревня, а также то, что рабочий поселок Званка стоит переименовать в «Волховстрой».

Так, указом Президиума Верховного Совета РСФСР от 27 декабря 1933 года город Званка был переименован в Волховстрой, а через 4 года, 11 апреля 1940 года в Волхов.

В Великую Отечественную войну под Волховом зимой 1941 года была одержана одна из первых крупных побед, остановивших наступление немецко-фашистских войск на подступах к Ленинграду.

В 1970 году город был награжден орденом Октябрьской Революции.

Основное историческое событие, с которым традиционно связывается процесс формирования поселения – строительство первой крупной ГЭС в России. Город возник как поселок строителей Волховской ГЭС, которая строилась с 1918 по 1926 год.

Известное значимое историческое событие, с которым связано основание города – строительство первого в стране алюминиевого завода.

Памятники и памятные места важных исторических событий

Дом Генриха Осиповича Графтио – автор проекта и главный инженер Волховской ГЭС. В период строительства Волховской ГЭС стены этого дома стали свидетелями жарких споров на долгих совещаниях в борьбе за жизнь первенца ленинского плана ГОЭЛРО. Здесь побывали многие партийные лидеры и члены правительства, писатели, руководители международного коммунистического движения: Г.М.Кржижановский, М.И.Калинин, А.И.Микоян, Г.К.Орджоникидзе, С.М.Киров, Ф.Э.Дзержинский, В.В.Куйбышев, Д.Бедный, А.Толстой, Э.Тельман, И.В.Сталин и многие другие. В 1930-х годах в доме, ранее принадлежавшем Г.О. Графтио, находилась гостиница 6-й ГЭС. Во время Великой Отечественной войны и до 1950-х годов в доме располагался Городской Комитет партии и ГК ВЛКСМ. Затем в течение ряда лет здесь находился городской Дом пионеров и школьников, а в 70-е годы в доме Г.О. Графтио работал Волховский филиал Ленинградского бюро путешествий и экскурсий.

Сквер им. Почивалова. Владимир Петрович Почивалов был главным инженером Волховского алюминиевого завода в 1946 году, при котором был достигнут результат: на ВАЗе впервые в мировой практике осуществлена комплексная переработка нефелинов. В 50–60-х годах прошлого века по его инициативе и под его личным руководством в городе были озеленены главные улицы, устроен уютный сквер, заложен парк отдыха на берегу реки Волхов.

Парк 40-летия ВЛКСМ. В 1956 году по инициативе и под личным руководством главного инженера Владимира Петровича Почивалова был заложен парк имени 40-летия ВЛКСМ. Да, несмотря на напряжённую в то время ситуацию в связи с расширением производства на заводе, Почивалов считал необходимым облагородить, озеленить Волхов. И сам Владимир Петрович, и его работники нашли на эти благородные цели силы и время.

Мемориал Валимский рубеж (место у Валимского ручья) – место, где были остановлены немецко-фашистские войска в ходе наступательной операции, в результате которой враг был отброшен от города, и освобожден город Тихвин. 1 декабря 2015 года Волхову было присвоено звание «Город Трудовой Доблести и Славы».

Памятник летчикам 29-го гвардейского истребительского авиаполка (расположен в городе Волхов, в микрорайоне Плеханово). В 1941–1944 гг.

здесь базировался 29-й (154-й) гвардейский Волховский истребительный авиапункт 275-й авиационной дивизии Ленинградского фронта. Летчики этого полка героически защищали город Волхов от налетов фашистской авиации.

Паровоз Эу 708–64. Данный паровоз первым после прорыва блокады Ленинграда доставил состав с боеприпасами и продовольствием на Финляндский вокзал. Это случилось 7 февраля 1943 года. Паровоз принадлежал паровозному депо города Волховстрой. Паровоз представлен в оригинале в виде памятника подвигам железнодорожников.

Памятник «Слава Героям» и братская могила. Памятник стоит на братской могиле, где упокоились 335 советских воинов, в том числе Герой Советского Союза С. П. Кетиладзе, генералы Н. А. Болотников, А. В. Кичкайлов, М. Ф. Пепелев и бригадный комиссар В. А. Овчаренко. Мемориал был открыт в 1967 году.

В 2020 году в честь присвоения городу звания «Город воинской доблести» будет установлена памятная стела с изображением герба Волхова и текстом закона о присвоении звания.

Культурное наследие

«Волховская» роспись по дереву известна с XIX века и обладает особой живописностью. Ее особенностью является центральный элемент – так называемый «Волховский» розан в окружении листьев разной формы. Яркая самобытная роспись украшала предметы быта русского дома и ручные прялки «золоченки» и «крашенки».

Росписью в основном занимались в деревнях на правобережье р. Волхов в местности под названием Спасовщина. Центрами по производству прялок были деревни Сырецкое, Славково, Верховина. Наиболее ранние изделия, сохранившиеся в музейных коллекциях, датируются 1880 гг.

В начале XX века в связи с изменением уклада жизни в деревне, традиция изготовления ручных прялок и нанесения традиционной росписи угасла.

В конце 1960-х гг. была реализована попытка возродить роспись на небольшом производстве по производству кухонной утвари в городе Волхов. В дальнейшем художественная роспись по дереву выделилась в отдельный цех. Однако это были не точные варианты элементов крестьянской росписи, а собственные разработки художников.

В 2018 году научно-производственным холдингом «Аксортинум», в содружестве с ведущими музеями и экспертами по народным художественным промыслам, бытовавшим в границах территории современной Ленинградской области, ведущими художниками и преподавателями по росписи проведено масштабное научное исследование. Были воссозданы изделия и традиционные орнаменты традиционной волховской росписи, создано полное описание ее элементов, видов композиций, способов нанесения орнамента, точное цветовое и стилизовое решение.

В апреле 2019 года в месте бытования росписи – городе Волхов было образовано предприятие – ООО «Волховская роспись». Изделия с традиционной волховской росписью, производимые предприятием, решением художественно-экспертного совета по народным художественным промыслам Ленинградской области, отнесены к изделиям народных художественных промыслов.

Градостроительный и архитектурный потенциал

Основной период формирования сохранившейся застройки поселения относится к первой четверти – середине XX века.

Архитектурные памятники, ансамбли, имеющие значимость в мировой и отечественной архитектуре (объекты федерального значения):

- дом, где жил и работал выдающийся советский энергетик Графтио Генрих Осипович, руководящий строительством Волховской ГЭС, относится к объекту культурного наследия федерального значения;

- Волховская ГЭС – первая крупная советская ГЭС, построенная в соответствии с планом ГОЭЛРО, памятник истории социалистического строительства.

На территории Волховского района расположен музей-заповедник Старая Ладога, в котором находится 100 объектов культурного наследия, 75% из которых федерального значения.

Старая Ладога возникла на левом берегу Волхова, там, где когда-то пролегалли два великих водных пути – «из варяг в арабы» и «из варяг в греки». Ученые установили: самые древние из найденных построек Ладоги воздвигнуты не позднее 753 года.

Архитектурные памятники на территории заповедника

- Каменные сооружения Староладожской крепости
- Церковь Святого Георгия с фресками XII века
- Архитектура храма типична для Новгородской республики. Это четырехстолпный однокупольный трехпасидный храм. Его площадь всего 72 м², он слегка ассиметричен по отношению к оси север – юг. Это объясняется тем, что храм был возведен внутри крепости ограниченным пространством.

- Земляное городище VIII-XVI веков

- Деревянная церковь Святого Дмитрия Солунского XVII века.

Здание церкви состоит из трех клеток: паперть, трапезная и церковь с пятигранной апсидой. Входная дверь имеет навес с бочкообразной кровлей, тес которой завершается стреловидной пропилкой. На двускатной кровле находится шейка с главкой, увенчанной крестом. Их поверхность покрыта осиновым лемехом.

Из церковной утвари сохранилась медная купель XVII века, которая поступила в Дмитровскую церковь из петербургской церкви Спаса Нерукотворного Образа на Конюшенной площади.

В XIX веке Старая Ладога, расположенная сравнительно недалеко от столицы, стала излюбленным местом путешествий русских художников. В гости к местному коллекционеру Алексею Томилову приезжали О. А. Кипренский, И. К. Айвазовский, Н. К. Рерих, Б. М. Кустодиев, которые создали множество картин с видами этих мест. В конце XIX века начались первые археологические раскопки древнего городища – в 1896 году увидел свет капитальный труд Николая Бранденбурга «Старая Ладога».

Хотя идея создания музея в Старой Ладоге возникла еще в начале XX века, первые музейные экспозиции открылись в Ладожской крепости 15 июля 1971 года. В 1984 году краеведческий музей получил статус историко-архитектурного и археологического музея-заповедника федерального значения. Сегодня на 160 гектарах сохранилось более 150 памятников истории и архитектуры VIII–XIX вв., а богатейшие коллекции археологического, историко-бытового фонда, картинной галереи, фонда фресок содержат тысячи экспонатов.

Природно-рекреационный потенциал

На территории выявлены природные ландшафты, культурные ландшафты.

Естественные лесные массивы

На территории выявлены естественные лесные массивы леса, парки, федеральные и региональные природоохранные парки, заповедники.

Общая площадь естественных лесных массивов 410042 га. Основу лесов составляют хвойные древностои, среди которых преобладают сосняки, занимающие 40% покрытой лесом площади. Их наличие создает условия для реализации проектов. Большой интерес представляет заповедник «Нижеволховский» и Староладожский музей-заповедник.

Ценным природным ландшафтом является особо охраняемый памятник природы «Нижеволховский», созданный в 2016 году. Площадь охранной зоны составляет 33,2 га.

Памятник природы состоит из трёх кластерных участков – «Юшково», «Березье 1», «Березье 2». Он создан для сохранения единственной в России популяции растения, занесённого в Красную книгу Российской Федерации – прострела обыкновенного.

Территория памятника природы расположена в низовьях р. Волхов – в пределах древнеозёрной равнины Ладожского озера, сложенной песками. Поверхность песков вдоль берегов Волхова очень неровная: с размытыми береговыми валами и реликтовыми дюнами высотой до 2–3 м; местами пески не закреплены и подвержены переувлажнению.

На древних песчаных террасах и дюнах правого берега р. Волхов распространены невысокие разреженные сосняки и сухие луга, большие площади заняты пустошными сообществами с редким подростом сосны: такие пустоши нередко называют «серыми дюнами» – из-за серой окраски, придаваемой им многочисленными куртинками лишайников. Основ-

ной достопримечательностью пустошных сообществ является участие, а иногда и доминирование в них вида, занесённого в Красную книгу Российской Федерации – прострела обыкновенного, или сон-травы. На правом берегу р. Волхов в мае, во время цветения, «серые дюны» расцвечены многочисленными фиолетовыми или розовато-лиловыми колокольчатыми цветками сон-травы. На левом берегу р. Волхов, где ландшафты существенно преобразованы в результате антропогенной деятельности, сохранились только единичные экземпляры прострела.

Растительные сообщества, распространённые на территории памятника природы, отличает очень высокое видовое богатство: наряду с обычными растениями они образованы видами, характерными для более южных сосновых боров и приморских дюн – в том числе и охраняемыми видами.

Фауна памятника природы из-за небольшой площади территории и близости населённых пунктов не отличается разнообразием и богатством: здесь представлены только обычные виды животных.

Экологическое состояние ландшафта, на основании экологического бюллетеня за февраль 2021 года можно в целом оценить, как удовлетворительное. Среди основных экологических проблем, влияющих на состояние ландшафтов можно выделить близкорасположенный к городу алюминиевый завод и отделение комплекса «Метакхим». Мероприятия, которые способны улучшить состояние ландшафта: модернизация оборудования на заводе, внедрение экологичных средств передвижения и создание условия для их пользования (велодорожки, велопарковки).

Рекреационная оценка ландшафтов

Охранный статус, степень доступности, эстетические качества, экологическое состояние ландшафтов позволяет говорить о том, что Волховский район может частично использоваться для организации отдыха.

Исходя из оценки ландшафта и экологического состояния изучаемых территорий, можно сделать вывод о том, что Волховский район имеет выигрышное положение для спортивно-оздоровительного досуга (летние виды спорта, лыжный спорт, конный), а также для проведения культурно-досуговых мероприятий в парках района и города. Территория района не подлежит проведению на нем пляжно-купального отдыха, так как в районе нет мест, пригодных для купания.

Перспективы развития имеют яхтинг, агротуризм, экологический туризм. Волховский район представлен хвойными лесными массивами, что позволяет заниматься сбором лесных даров, охотой и фотоохотой.

Волховский район представлен ландшафтами, которые по разнообразию и красоте природы могут быть оценены по высшему баллу.

На территории Волховского района, ввиду мощных промышленных зон, остается проблема экологической ситуации, связанной с выбросом загрязняющих веществ в водоемы и атмосферный воздух района.

Экологическое, санитарное состояние и внешнее благоустройство территории

Экологическое состояние окружающей среды в целом характеризуется удовлетворительной оценкой. В частности, по данным экологического бюллетеня за февраль 2020 года состояние воздуха удовлетворительное, превышений установленных предельно допустимых концентраций в городе не обнаружено, состояние воды в открытых водоемах удовлетворительное, сохраняется невысокая степень эпидемиологического риска. Состояние лесных массивов удовлетворительное. Загрязнения в лесах, также, как и несанкционированные свалки, чаще всего создают жители, которые приезжают на отдых или живут рядом с лесными массивами. Местная администрация старается брать под контроль и очищать массивы от загрязнений. На территории имеются природно-заповедные территории, включая лесные массивы, охраняемые объекты фауны и флоры.

Санитарное состояние территории улиц и дворов характеризуется удовлетворительной оценкой.

На территории имеется недостаточное количество урн, контейнерных площадок для сбора твердых бытовых отходов, которые содержатся в удовлетворительном состоянии. На территории с помощью администрации Волховского района, депутатов и добровольцев организуют экологические «субботники» и рейды с участием местного населения, учащихся школ, студентов.

Внешнее благоустройство территории можно оценить, как удовлетворительное.

На территории имеются зоны отдыха, предназначенные и обустроенные для организации активного массового отдыха, общедоступные парки, сады, скверы.

Территория оборудована скамейками для отдыха, летними кафе. На территории недостаточное количество оборудованных спортивных площадок с мягким покрытием для людей разного возраста, в том числе, отдельных площадок для детей 3–7 лет.

На территории отсутствуют благоустроенные площадки для выгула и дрессировки собак.

Территория обеспечена стоянками для личного автотранспорта. Пешеходные зоны постоянно можно оценить, как удовлетворительно (многие из них нуждаются в обновлении, перекладке асфальтового покрытия, установлении границ между пешеходной зоной и автомобильной дорогой), состояние дворов и арок, в целом, можно оценить, как хорошо (дворы убираются каждое утро; все большее жителей, гуляющих с домашними животными, осознают необходимость в уборке за ними).

Состояние фасадов зданий и сооружений характеризуется удовлетворительной оценкой. Улицы и тротуары убираются часто, для пожилых

лиц наблюдается отсутствие зон обустроенных зон отдыха, а инфраструктура для инвалидов развита слабо.

Проведенное исследование говорит о том, что в Волховском районе имеются городские ландшафты, которым необходимо благоустройства для того, чтобы задействовать данные зоны не только для отдыха, но и для проведения культурно-досуговых мероприятий., которые способны разнообразить жизнь жителей.

Туристический потенциал территории.

Территория входит в одну из туристских зон РФ регионального значения. Волховский район уже давно пользуется большой популярностью среди отечественных и зарубежных туристов. Имея на своей территории многочисленные памятники истории, архитектуры и археологии, в том числе: памятник мирового значения IX века – Староладожский историко-архитектурный и археологический музей-заповедник, город купцов и рыбаков XVIII века Новая Ладога и яркие образцы промышленного дизайна первой половины прошлого столетия – Волховская ГЭС, Волховский алюминиевый завод, Сясьский ЦБК, он позволяет окунуться сразу в несколько исторических эпох одновременно.

Большим удобством является и то, что объекты туристического интереса территориально расположены достаточно близко друг к другу, что позволяет за один день посетить сразу несколько исторически или архитектурно интересных мест, а достойный сервис европейского класса предоставляет удобство пребывания и хорошее качество обслуживания всех гостей района.

Территория включена в туристские маршруты регионального значения: маршрут «Промышленный Волхов», обзорная экскурсия «Старая Ладога», обзорная экскурсия «Стара Ладога-Новая Ладога».

Транспортная доступность

Транспортная система Волховского муниципального района включает в себя автомобильный, железнодорожный, трубопроводный и внутренний водный транспорт. Транспортная доступность обеспечена сетью железных дорог с крупным железнодорожным узлом в городе Волхов. Основными предприятиями отрасли являются: предприятия Волховстроевского отделения Октябрьской железной дороги, Волховское муниципальное пассажирское автопредприятие, муниципальное унитарное предприятие «Волховавтосервис». По уровню технического развития и оснащённости Волховстроевское отделение входит сегодня в тройку самых грузонапряженных отделений и направлений отрасли. На территории Волховского муниципального района пролегают 56 автобусных маршрутов, в том числе: по городу Волхову – 7, между населенными пунктами – 23 и школьных маршрутов – 26.

Объём туристского потока по состоянию на 2019 год составляет 121380 туристов и экскурсантов. Волховский район по количеству ту-

ристов и экскурсантов, как и прежде, находится в тройке лидеров среди муниципальных образований Ленинградской области.

На территории имеются природные достопримечательности: пещеры (Танечкина пещера, Староладожская пещера, Ребцовые пещеры), живописные ландшафты (Урочище Сопки (Могила Вещего Олега), Горчаковщинский водопад); антропогенные достопримечательности: монастыри (Никольский мужской монастырь, Староладожский Свято-Успенский девичий монастырь).

На территории есть специально созданные для привлечения туристов причалы для круизных судов, яхт-клуб, гостиничные комплексы, рестораны, усадьбы, конюшни.

На территории имеются специфические места, предоставляющие особые возможности для развития туризма: прокат лодок, гидроциклов, аквалангов, рыбная ловля, походы на катерах по пути «из варяг в греки», русская баня с купанием в проруби, катание на «русской тройке».

На территории организуют специальные события, которые происходят периодически. Так, например, в Старой Ладогe ежегодно проходит традиционный историко-культурный фестиваль «Старая Ладога – первая столица Руси», который направлен на ознакомление гостей с бытом русичей, варягов и финно-угорских племен, населявших территорию сотни лет назад.

Данному фестивалю можно дать оценку «очень хорошо», так как организаторы мероприятия воссоздают максимально приближенную атмосферу средневековья, продумывая до мелочей каждую деталь, а также вовлекают гостей в эпицентр событий.

В Новой Ладогe ежегодно проводится масштабный гастрономический фестиваль «Корюшка идет!», который объединяет десятки тысяч любителей корюшки. Гости могут насладиться самой вкусной корюшкой – жареной, вареной, соленой, маринованной, сушеной. Фестиваль заслуженно можно оценить, как «очень хорошо». Несмотря на то, что мероприятие совсем молодое (первый фестиваль был проведен в мае 2019 года), оно вызвало настоящий ажиотаж не только у жителей Волховского района, но и собрало множество гостей со всей Ленинградской области, а также туристов из других стран.

В 2019 году в Волхове был проведен межрегиональный спортивный фестиваль «ДРОЗД», который объединил не только школьников всех школ района, но и всех тех, кто ведет здоровый образ жизни и для кого спорт занимает не последнее место в жизненных приоритетах. Фестиваль можно оценить, как «очень хорошо», так как мероприятие поддерживает спортивные организации и дает им новые пути развития.

Действующие объекты инфраструктуры туризма

На территории отсутствуют бесплатные оборудованные места отдыха для туристов, путешествующих автомобилях. Работа детских оздоровительных лагерей не ведется.

На территории расположена охотничья-рыболовная база «Дальний Кордон», которая предлагает туристам и жителям организовать охоту в охотничьих угодьях Волховского района. Охота ведется на кабана, на лося, боровую и водоплавающую дичь. Организация рыбалки. Богатые природные ресурсы Ленинградской области, реки, озера, каналы позволяют продуктивно порыбачить на реке Свирь, Ладожском озере и других ближайших водоемах. Рыбалка на щуку, окуня, леща, плотва, а также рыбалка на карася в Загубье.

База расположена в удобном месте, к которому есть подъезд по берегу Новолadoжского канала и водой по реке Куйвосорь. Палаточный городок, бюджетные домики, гостиница на пять 2–4 местных номера позволяют с ожидаемым комфортом разместиться на природе. Организована охраняемая стоянка для автомобиля и стоянка для катеров и яхт. Базой организовано круглогодичное ответственное хранение катеров, лодок, моторов.

На территории имеется достаточное количество туристических агентств. В настоящее время гостей района готовы встретить и предложить им самые различные услуги 7 туристических агентств, которые ведут туроператорскую и турагентскую деятельность, приём российских и зарубежных туристов, экскурсионные программы по историческим местам Волховского района, организывают активно-оздоровительный отдых.

На территории не выявлены современные, унифицированные указатели туристской навигации и другие носители информации о туристической инфраструктуре.

На территории имеются кафе, рестораны, соответствующие современным стандартам санитарной безопасности, уровня обслуживания и качества приготовления, в том числе, закусовые (фаст-фуд), кафе, рестораны (европейская кухня, русская национальная кухня). На территории Волховского района расположено 85 предприятий общественного питания, услуги по питанию туристов носят разноценовой порядок: для гурманов – ресторанная кухня, для туристических групп предлагаются большие залы с качественной, но недорогой кухней.

На территории имеются благоустроенные места проживания для туристов и гостей. Среди них традиционные гостиницы, которые могут быть классифицированы по «звездности». Имеются гостиницы традиционные по классификации 3* (скорее – «три звезды»); 4* (скорее – «четыре звезды»). К услугам размещения гостей – 22 коллективных мест размещения в г. Волхов, г. Сясьстрой, г. Новая Ладога, с. Старая Ладога, в том числе санаторий-профилакторий «Волхов» на 100 мест, детский пульмонологический санаторий «Колчаново», санаторий «Сясьские рядки» г. Сясьстрой. Имеются предложения по размещению в частном

секторе со всеми атрибутами цивилизации: база отдыха «Заостровское», база отдыха «Староладожская дача».

На территории есть объекты торговли, включая, ярмарки – преимущественно ориентированные на гостей, туристов: сувениры, местные ремесла, промыслы.

На территории имеются действующие объекты традиционных ремесленных производств, промыслов. Предприятие народных художественных промыслов Ленинградской области ООО «Волховская роспись», расположенное по адресу 187406, Ленинградская область, г. Волхов, Авиационная улица, д. 48, с официальным представительством предприятия на территории Санкт-Петербурга, ведет активную деятельность по возрождению народных художественных традиций.

В мастерской создаются изделия народного промысла; ведется продажа товаров в собственном интернет-магазине; организуются мастер-классы, где любой желающий может узнать историю возрождения и развития Волховской росписи, а также сделать изделие своими руками под руководством главного и ведущего художников предприятия.

На территории имеются объекты, связанные с традиционными ритуалами, обрядами, обычаями, в том числе, особые места проведения традиционных народных праздников, игр и т. д. Сохраняется и используется в целях развития туризма фольклор, местное музыкальное, поэтическое творчество, люди (художники, ремесленники и др.).

Для привлечения туристов проводятся специальные мероприятия, в том числе: маркетинговые компании, реализуются программы, организуются презентации, мероприятия по продвижению туристских продуктов, рекламные компании, выпускаются рекламно-информационные издания, создаются электронные информационные ресурсы (сайты, презентации и т. д.). Так, например, благодаря качественному информированию населения и маркетинговой стратегии, в 2019 году фестивалю «Корюшка идет!», проводимом в Новой Ладогге, удалось собрать более 10000 гостей.

Туристический потенциал территории можно оценить, как высокий.

Волховский муниципальный район обладает богатыми туристско-рекреационными ресурсами и имеет хороший потенциал для развития приоритетных на территории Ленинградской области видов туризма. Отдел по развитию сферы туризма в Волхове и Волховском районе ежегодно продельывает масштабную работу по развитию туризма и организации различных мероприятий.

Новая Ладога весьма интересна как историческими объектами, так и природными красотами, для сохранения ее памятников комитетом по культуре Ленобласти разработана специальная программа, реализация которой позволит привлечь гораздо большее, нежели сегодня, количество туристов.

Волховский район имеет уникальную историю, богатую как природными ландшафтами, так и культурными, духовными памятниками, располагает удобным географическим положением и надежной транспортной доступностью. Новая и Старая Ладога входят в «Серебряное ожерелье России», включающее самые известные и популярные объекты Северо-Запада. Музеи имеют богатый опыт работы с туристами. Однако на сегодня ситуация такова: основная доля заработанных на туризме денег остается у туроператоров за пределами района. Привести эти средства в район, располагающий мощными ресурсами для развития туристической индустрии – одна из задач администрации Волховского района.

Культурно-досуговый потенциал

Бюджетные учреждения культуры

На территории имеется Муниципальное Бюджетное Учреждение Культуры «ДК Железнодорожник», расположенное по адресу: 187401, Ленинградская область, Волховский район, г. Волхов, проспект Державина, д. 28. Руководитель организации Осипова Ольга Игоревна.

Санитарное состояние территории учреждения можно характеризовать как очень хорошее.

Благоустройство территории учреждения можно характеризовать как хорошее. Территория учреждения доступна для людей с ограниченными возможностями здоровья.

Состояние внутренних помещений, интерьеров учреждения можно в целом оценить, как хорошее. Разрушений внутри помещения нет, учреждение проходит ежегодную проверку на безопасность и ремонтируется в случае необходимости.

Уровень комфорта можно оценить, как хорошо. Внутри учреждения есть зоны отдыха, места ожидания, библиотека, а также водопровод, канализация, освещение, обеспечение интернетом.

Информационное пространство учреждения. Местное население хорошо информировано о деятельности учреждения и предстоящих мероприятиях.

Местные жители, «дачники» регулярно получают приглашение на мероприятия через средства массовой информации: местная газета, радио, сеть Интернет. Мероприятия, организуемые учреждением, хорошо освещаются местными средствами массовой информации.

Учреждение имеет действующий официальный сайт. Анализ официального сайта позволяет говорить о том, что в целом этот ресурс используется учреждением эффективно. На сайте размещена необходимая информация, организована «обратная связь», дающая информацию об отношении населения к деятельности учреждения, качестве культурно-досуговых мероприятий, информированности о предстоящих мероприятиях и т. д.

Сайт учреждения регулярно информирует население о предстоящих событиях и мероприятиях. На сайте полностью представлена информация об основных направлениях учреждения, коллективах и клубах, а также перечне предоставляемых услуг и правовых документов.

В учреждении действуют 13 коллективов самодеятельного художественного творчества: народный ансамбль танца «Русь», образцовый ансамбль танца «Россияночка», народный хор ветеранов, Народный цыганский ансамбль «Шатро», народный ансамбль песни «Наигрыш», Эстрадная студия «Карамель», студия современного танца «Перфомэнс», школа восточного танца «Джанана», вокальная группа арт-студии «Апельсин», молодежный театр танца «В кубе», коллективы «Кроха», «Активный фитнес», ансамбль барабанщиц «Vivat».

В учреждении действуют кружки, тематические секции для детей, подростков, молодежи, взрослого населения, пенсионеров.

В учреждении проводятся выставки, ярмарки с участием местных любительских объединений, ремесленников, тематических ассоциаций.

Всего за 2016 год было проведено 350 мероприятий.

Учреждение редко проводит мероприятия для людей с ограниченными возможностями здоровья, а также направленные на адаптацию, помощь людям с ограниченными возможностями здоровья.

Учреждение применяет современные формы организации деятельности мероприятий, занятий.

Учреждение проводит изучение культурно-досуговых предпочтений, потребностей и степени их удовлетворенности в разных группах населения, а также гостей, туристов, «дачников» посредством создания опросов на собственной странице социальной сети «ВКонтакте».

В учреждении реализуют функционирующую систему поощрений населения за участие в культурно-досуговой деятельности. Так, например, при поддержке градообразующих предприятий и администрации района, победителям и призерам в различных мероприятиях даются памятные награды и грамоты за участие в мероприятиях.

Динамика посещаемости учреждения высокая. На базе ДК в настоящее время занимаются 866 человек в 39 клубных формированиях и любительских объединениях. Ежегодно мероприятия учреждения посещают до 210 000 человек.

Дом культуры «Железнодорожник» осуществляет успешную культурно-досуговую деятельность, являясь объектом притяжения для всех творческих людей Волховского района. Руководство учреждения считает важным привлекать молодые кадры для обеспечения современного и прогрессивного функционирования деятельности дома культуры.

Художественная самодеятельность – одно из самых главных направлений в ДК. Самодеятельные коллективы ведут большую концертную деятельность, участвуют в мероприятиях различного уровня и форм.

Приоритетом в работе ДК обусловлены в первую очередь культурными традициями города, наличием творческого потенциала Дома культуры и запросами населения. Важнейшее направление – воспитание гражданственности и патриотизма, любви к Отечеству, соблюдения конституционных норм страны и уважения к традициям и культурному наследию своей и других наций.

Одним из актуальных направлений по сохранению и развитию традиционной национальной культуры и народного творчества является поддержка традиционных праздников, фестивалей, ярмарок и других форм культурной деятельности.

ДК «Железнодорожник» сотрудничает с волонтерскими объединениями, образовательными учреждениями Волховского муниципального района, отделом по спорту и молодёжной политике, а также отделом по культуре и туризму местной администрации для привлечения молодых волховчан. Также ведется сотрудничество с градообразующими предприятиями Волховского района.

Таким образом, ДК «Железнодорожник» ведет активную культурно-досуговую деятельность, привлекая в свои стены население Волховского района и давая возможность каждому раскрыть свой творческий потенциал.

Некоммерческие организации, действующие в сфере культуры, искусства, досуга

На территории имеется некоммерческая организация АНО «ДРОЗД» Волхов, расположенная по адресу 187406, Ленинградская область, Волховский район, г. Волхов, ул. Авиационная, д. 33, МОБУ «Волховская СОШ № 1», 1 этаж. Руководителем учреждения является Говди Михаил Иванович. Сайт учреждения.

Санитарное состояние территории учреждения можно характеризовать как очень хорошее.

Благоустройство территории учреждения можно характеризовать как очень хорошее. Территория учреждения доступна для людей с ограниченными возможностями здоровья

Состояние внутренних помещений, интерьеров учреждения можно в целом оценить, как хорошее.

Уровень комфорта можно в целом оценить, как очень хорошо.

Информационное пространство учреждения. Местное население очень хорошо информировано о деятельности и предстоящих мероприятиях учреждения.

Местные жители, «дачники» регулярно получают приглашение на мероприятия через средства массовой информации: местная газета, радио, телевидение, сеть Интернет. Мероприятия, организуемые учреждением, очень хорошо освещаются местными средствами массовой информации.

Учреждение имеет действующий официальный сайт, а также официальную страницу «ВКонтакте». Анализ официального сайта позволяет говорить о том, что в целом этот ресурс используется учреждением эффективно. На сайте размещена необходимая информация, организована «обратная связь», дающая информацию об отношении населения к деятельности учреждения, качестве культурно-досуговых мероприятий, информированности о предстоящих мероприятиях и т. д. Данная обратная связь организована в сообществе учреждения «ВКонтакте»; также на данной странице представлено фото- и видеоотчеты. В обоих ресурсах представлена информация о предстоящих мероприятиях, конкурсах и соревнованиях.

На базе учреждения действуют 10 спортивных направлений: плавание, рукопашный бой, гандбол, футбол, волейбол, шахматы, баскетбол, школа мяча и школа шахмат (для детей дошкольного возраста), мини-футбол.

Благодаря содействию «ФосАгро Метакхим» и АНО «ДРОЗД» на базе музейно-выставочного центра «ФосАгро Метакхим» проводятся выставки, экскурсии, квесты, а также спортивные мастер-классы на базе спортивного зала Волховской СОШ №1 с участием приглашенных тренеров, именитых спортсменов и профессиональных специалистов.

Всего за 2018 год было проведено 131 мероприятие разного уровня с общим количеством участников – 9588 человек. Среди наиболее интересных проектов можно выделить: «Развитие спорта в дошкольных учреждениях», «Шахматы в школу», «Активное лето».

Учреждение редко проводит мероприятия для людей с ограниченными возможностями здоровья. В декабре 2019 года были проведены акции «Новогоднее чудо для каждого!» и «Новогодние гостинцы для ветеранов», направленные на поддержку людей с ограниченными возможностями здоровья и детей, оказавшихся в трудной жизненной ситуации, а также для одиноких пожилых людей, ветеранов и инвалидов города Волхов.

Учреждение применяет современные маркетинговые стратегии продвижения культурно-досуговых продуктов и услуг. На странице организации «ВКонтакте» администрацией сообщества проводятся конкурсы и онлайн-турниры и мастер-классы. К празднованию Дня Победы АНО «ДРОЗД» и музейно-выставочным центром «ФосАгро-Волхов» был запущен детский онлайн-конкурс рассказов «Герои и подвиги Великой Отечественной войны», в котором участникам предлагалось рассказать о героях войны и совершенных ими подвигах в формате видеоролика.

Учреждение применяет современные формы организации деятельности мероприятий, занятий и мастер-классов.

Учреждение проводит изучение культурно-досуговых предпочтений, потребностей и степени их удовлетворенности в разных группах населения, а также гостей, туристов, «дачников» посредством голосования в опросах и обратной связью от участников сообщества организации в социальной сети «ВКонтакте».

В учреждении реализуют функционирующую систему поощрений населения за участие в культурно-досуговой деятельности. За победу в конкурсах победителям дарят ценные призы от АНО «ДРОЗД» и МВЦ «ФасАгро-Волхов».

Посещаемость учреждения высокая: на 2018 год количество участников в мероприятиях, проводимых АНО «ДРОЗД» составило 9588 человек.

Автономная Некоммерческая Организация «ДРОЗД-Волхов» является участником Всероссийского движения «Детям России Образования, Здоровье и Духовность (ДРОЗД)».

Цель движения – эффективное совмещение качественного образования и занятий физической культурой для полноценного духовно-нравственного развития и укрепления здоровья подрастающего поколения. Инициатором создания и генеральным партнером «ДРОЗД» является компания «ФосАгро».

Основные задачи АНО «ДРОЗД-Волхов»:

- изменение ценностного отношения детей к формированию здорового образа жизни, развитию физических, интеллектуальных, нравственных способностей;
- обеспечение доступности и вовлечение максимального числа детей в систематические занятия спортом, использование спорта в качестве средства развития подрастающего поколения.

Деятельность, осуществляемая АНО «ДРОЗД-Волхов», является успешной и направлена на развитие детско-юношеского спорта в Волхове и Волховском районе, на взаимодействие со спортивными и образовательными организациями, на создание новых секций и кружков.

Коммерческие организации, действующие в сфере культуры, искусства, досуга

На территории Волховского района имеется коммерческая организация культурно-досуговой деятельности Детский развивающий центр «Легоград», расположенный по адресу 187403, Ленинградская область, Волховский район, г. Волхов, ул. Марата, д. 2. Руководитель организации Рубцова Наталья Николаевна.

Санитарное состояние территории учреждения можно характеризовать очень хорошо.

Благоустройство территории учреждения можно характеризовать как хорошее. Территория учреждения недоступна для людей с ограниченными возможностями здоровья.

Состояние внутренних помещений, интерьеров учреждения можно в целом оценить, как очень хорошее.

Уровень комфорта можно в целом оценить, как хорошее. В центре есть зона отдыха и места для ожидания, а также все современные удобства: водопровод, канализация, интернет и т. д.

Информационное пространство учреждения. Местное население хорошо информировано деятельности и мероприятиях, проводимых в учреждении.

Местные жители, «дачники» получают приглашение на мероприятия через средства массовой информации: сеть Интернет. Мероприятия, организуемые учреждением, освещаются местными средствами массовой информации.

Учреждение имеет действующую официальную страницу в сети «В Контакте». Анализ официальной страницы позволяет говорить о том, что в целом этот ресурс используется учреждением эффективно. На странице размещена необходимая информация, организована «обратная связь», дающая информацию об отношении населения к деятельности учреждения, качестве культурно-досуговых мероприятий, информированности о предстоящих мероприятиях и т. д. Сообщество регулярно выкладывает фото- и видеотчеты о прошедших мероприятиях, информацию о наборах в группы и предоставляемых услугах.

В учреждении действуют 2 группы развития детей: «Умники» – комплексные развивающие занятия для детей в возрасте от 3-х до 5-ти лет; «Кроха» – группа раннего развития детей в возрасте от 1 года до 3-х лет.

В учреждении действуют 6 кружков и тематических секций для детей: занятия с сурдопедагогом, занятия с логопедом, занятия по основам роботехники, мастер-классы по мыловарению и кондитерские мастер-классы, а также организована работа творческой мастерской «Фантазия», направленной на занятия рукоделием.

Учреждение проводит занятия для детей с ограниченными возможностями здоровья и их родителей, направленные на адаптацию детей с нарушением слуха.

Учреждение применяет современные маркетинговые стратегии продвижения культурно-досуговых продуктов и услуг. Например, на странице детского центра регулярно выкладываются посты о тематических праздниках и мероприятиях, а также проводятся конкурсы с призами в виде подарочного сертификата на посещение центра.

Учреждение применяет современные формы организации деятельности занятий и мероприятий, а также проводит выпускные, дни рождения и тематические праздники.

Учреждение крайне редко проводит изучение культурно-досуговых предпочтений, потребностей и степени их удовлетворенности в разных группах населения, а также гостей, туристов, «дачников».

В учреждении не реализуют функционирующую систему поощрений населения за участие в культурно-досуговой деятельности.

Динамика посещения учреждения высокая, так как на каждое мероприятие, проводимое детским центром, собирается группа от 8 до 15 детей.

Таким образом, коммерческое учреждение Детский Центр «Легоград» осуществляет успешную деятельность в городе Волхове. На официальной странице центра жители города размещают достаточно положительных отзывов о работе детского центра, что говорит о высокой посещаемости и лояльности жителей города и района.

Культурно-символический потенциал

Культурно-символический потенциал находит отражение в отличительных знаках территории – флаг, герб, в местной полиграфической и сувенирной продукции, в художественных произведениях, фольклоре.

Исследования показывают, что локальные мифы имеют низкую степень развития и почти не влияют на менталитет и деятельность местного социума.

Первые упоминания о городе возникли еще в 1500 году. Писцовая книга Водской пятины упоминает в Ладожском уезде Михайловский погост на Волховских порогах (на левом берегу реки Волхов). После 1917 года Михайловский погост на Волхове получил наименование «село Октябрьское».

Город возник как поселок строителей Волховской ГЭС, которая строилась с 1918 по 1926 год и была первой крупной ГЭС в России. Позже, в 1929 году, неподалеку от активно развивающейся станции, началось строительство первого в России алюминиевого завода.

В 1930 году соседние поселки Званка и Пролетарский были объединены в один поселок под название Званка. Уже в 1933 году вышло постановление президиума ВЦИК, в котором оговаривалось объединение близлежащих поселков Ильинское, Борисова Горка, Октябрьское, Новые Дубки с поселением Новая Деревня, а также то, что рабочий поселок Званка стоит переименовать в «Волховстрой».

Так, указом Президиума Верховного Совета РСФСР от 27 декабря 1933 года город Званка был переименован в Волховстрой, а через 4 года, 11 апреля 1940 года в Волхов.

В Великую Отечественную войну под Волховом зимой 1941 года была одержана одна из первых крупных побед, остановивших наступление немецко-фашистских войск на подступах к Ленинграду.

Основное историческое событие, с которым традиционно связывается процесс формирования поселения – строительство первой крупной ГЭС в России. Город возник как поселок строителей Волховской ГЭС, которая строилась с 1918 по 1926 год.

Известное значимое историческое событие, с которым связано основание города – строительство первого в стране алюминиевого завода. В 1970 году город был награжден орденом Октябрьской Революции.

Памятники и памятные места важных исторических событий (политических, военных): дом Генриха Осиповича Графтио; бюст инженера энергетика Графтио Г.О.; сквер им. Почивалова; парк 40-летия ВЛКСМ; мемориал Валимский рубеж; памятник лучникам 29-го гвардейского истребительского авиаполка; паровоз Эу 708–64; памятник «Слава Героям» и братская могила.

Памятники и памятные места развития науки, техники, производства, событий культурной жизни, развития искусства и литературы, археологии, этнографии: Волховская ГЭС, Волховский Алюминиевый завод, музей-заповедник «Старая Ладога».

Нематериальные формы: «Волховская» роспись по дереву.

Известные люди Волхова и Волховского района

Томилов Алексей Романович (15.09.1779 – 1848) – русский просветитель, меценат, герой войны 1812 года, член Императорского Общества поощрения художеств. Он сыграл заметную роль в судьбе многих выдающихся художников XIX века. В своей усадьбе «Успенское» в центре Старой Ладоги А.Р. Томилов собрал богатейшую коллекцию – около 6 тыс. произведений русских и иностранных художников. Сегодня эта коллекция находится в Государственном Русском музее в Санкт-Петербурге.

Графтио Генрих Осипович (26.12.1869 – 1949) – выдающийся гидроэнергетик, академик, главный инженер строительства Волховской ГЭС. Во время Великой Отечественной войны Графтио проводил большую работу по развитию гидроэнергетики восстановленных районов страны. Инженерную и организационную деятельность по сооружению гидроэлектростанций Графтио сочетал с научно-исследовательской. Награжден орденом Ленина и орденом Трудового Красного Знамени.

Кравченко Ольга Степановна (13.04.1912 – 2002). Почетный гражданин г. Волхова. Ольга Степановна – известная волховская поэтесса. Долгие годы публиковалась в районной газете «Волховские огни». Ольга Степановна награждена орденом Знак Почета (1951), медалями «За трудовую доблесть» (1948), «За доблестный труд в Великой Отечественной войне 1941–1945 гг.» (1946). В 1994 году ей было присвоено звание «Почетный гражданин города Волхова».

Ратникова Наталья Николаевна – директор Сясьстройской детской школы искусств, участница, лауреат и дипломант многих престижных выставок, конкурсов и фестивалей изобразительного и декоративно-прикладного искусства. Она мастер по изготовлению народной обрядовой тряпичной куклы, пишет акварелью и маслом, занимается росписью по дереву. В 2017 году Наталья представляла свою коллекцию расписных деревянных изделий на выставке «Наша слава и гордость – Ленинградская область», посвящённая 90-летию со дня образования Ленинградской области в Санкт-Петербурге.

В последние годы в Волховском районе значительно уменьшилось число талантливых молодых деятелей искусства и культуры за счет оттока молодого населения в более развивающиеся и креативные города. Для сохранения талантливых деятелей культуры и искусства, городу необходимо создать комфортные условия для реализации социально-культурной деятельности и проектов: творческие мастерские, студии, креативные пространства, кластеры, оснащенные всем необходимым современным оборудованием. Для развития нематериальных форм деятельности необходимо прививать к подрастающему поколению любовь к своему городу и району, реализовывать социально-культурные проекты, направленные на возрождение традиционных местных праздников и ремесла.

Данные, полученные в результате анкетирования

Результаты опроса

В опросе приняло участие – 176 человек.

Общее количество полученных анкет для анализа – 169

Общие сведения.

– Женщины – 69%

– Мужчины – 31%

– Средний возраст – 46 лет

В Вашей семье имеется личный автомобильный транспорт?

– да, имеется – 59%

Сколько лет Вы проживаете в поселении?

– В среднем более 10 лет

Оценка места постоянного проживания по критерию «комфортность»

– скорее не комфортное – 47%

– очень комфортное – 5%

– скорее комфортное – 19%

– крайне некомфортное – 23%

– затруднились ответить – 6%

Оценка территории поселения по критерию «благоустройство»

33% недостаточно благоустроенных мест общественного отдыха, досуга

Респонденты проводят свободное время:

- Читаю (учебная, художественная, научно–популярная литература и др.) – 12%
- Ничего не делаю, расслабляюсь – 23%
- Смотрю телевизор – 19%
- Общаюсь, играю в сети Интернет (социальные сети) – 24%
- Занимаюсь любительским спортом, посещаю спортивный зал и т. д. – 9%
- Общаюсь с друзьями (гуляю, хожу в гости, принимаю гостей) – 23%
- Свободное время посвящаю детям, членам семьи – 56%
- Занимаюсь хобби дома (ремесло, творчество, включая литературное, художественное, музыкальное, фото, видео.) – 41%
- Занимаюсь хозяйством/приусадебным хозяйством – 39%

Посещение учреждений культуры

Мероприятия, организуемые муниципальным учреждением культуры – Центром культуры – в течении последнего года посещали 88% участников опроса, в том числе:

- как зритель – 42%
- как участник деятельности – 8%
- сопровождая ребенка на занятия – 28%

Мероприятия, организуемые муниципальным учреждением культуры, в течении последнего года посещали как зрители:

- ни разу не посещали – 42%
- 1–2 раза – 24%
- 3–4 раза – 15%
- 5–9 раз – 7%
- более 10 раз – 0 человек

Социальный портрет посетителя муниципального учреждения культуры:

- женщина 28–45 лет
- образование среднее профессиональное
- деятельность – работа в государственном или коммерческом секторе.

В том случае, если Вы не посещаете мероприятия, организуемые в Доме культуры (Досуговым центре и т. п.), то основной причиной является:

- отсутствие информации о мероприятиях – 32%

- отсутствие современных мероприятий для молодежи и подростков – 21%
- однообразие мероприятий в целом – 21%
- затруднились ответить – 21%.

Респонденты считают, что недостаточно:

- информационно-просветительных мероприятий для подростков – 34%
- развлекательных для молодежи – 31%
- мероприятий для семей с детьми – 18%
- военно-патриотические (фестивали, игры, походы) для молодежи и подростков ничего дополнительно не нужно – 10%
- творческие, музыкальные (конкурсы, фестивали и т. д.) для молодежи и подростков – 16%
- ярмарки с участием (художников, дизайнеров, ремесленников и т. д.) – 26%
- затруднились ответить на поставленный вопрос – 7%

Респонденты считают, что в поселении необходимы места проведения досуга, а именно:

- парк, сад, тематический парк – 18%
- детские игровые площадки – 29%
- арт-пространства (творческие общественные пространства) – 11%
- спортивные площадки – 26%
- общедоступные безопасные водоемы и пляжи – 37%
- ничего дополнительно не нужно – 0%
- затруднились ответить на поставленный вопрос – 17%

Социальная активность

18% участников опроса принимают участие в решении местных проблем, связанных с благоустройством, организацией отдыха, досуга.

29% участников опроса готовы безвозмездно тратить часть своего свободного времени на решение местных проблем, связанных с благоустройством, организацией досуга

Из них готовы принимать участие в:

- благоустройстве общественной территории – 39%
- создании новых мест общественного отдыха (сады, скверы, игровые площадки и др.) – 25%
- деятельности общественных организаций (творчество, техника, краеведение, садоводство и т. д.) – 18%
- в акциях, направленных на охрану природы, экологию – 17%
- организации, проведении досуговых мероприятий – 8%
- акциях, направленных на помощь социально незащищенным группам населения – 0%

53% респондентов не готовы безвозмездно тратить часть своего свободного времени на решение местных проблем (благоустройство, организация отдыха, досуга).

В том числе:

– не видят в этом смысла – 39%.

– считают, что этим должны заниматься власть и специалисты – 48%.

– затруднились ответить на вопрос – 13%.

Портрет социально активного жителя:

– средний возраст 35–55 лет

– среднее профессиональное образование

– место работы – коммерческий сектор, предприниматель или наемный работник

КЕЙС 3. ПАВЛОВСКОЕ ГОРОДСКОЕ ПОСЕЛЕНИЕ КИРОВСКОГО МУНИЦИПАЛЬНОГО РАЙОНА ЛЕНИНГРАДСКОЙ ОБЛАСТИ

Данный кейс разработан в 2020 году студенткой факультета социально-культурных технологий СПбГИК Санкевич Я. С. под руководством преподавателей кафедры проектного управления в сфере культуры. Кейс актуализирован в 2022 году и основан на достоверной информации.

Информационная часть кейса содержит сведения о территории, полученные из открытых официальных источников, а также данные, полученные в ходе полевых исследований (экспедиция, беседы, опросы).

В начале работы над кейсом были поставлены три главных вопроса:

- Какую роль может играть креативный сектор, как фактор сохранения культурного и природного наследия?
- Как креативные индустрии могут влиять на улучшение социально-экономической и социально-культурной ситуации в конкретном муниципальном образовании/поселении?
- В чем заключается основная проблема развития креативных индустрий (творческого предпринимательства) в конкретном муниципальном образовании/поселении?

В качестве метода исследования были выбраны анализ документов, визуальная оценка, интервью и анкетирование.

Задача: разработать и предложить наиболее оптимальный вариант решения проблемы, который позволяет согласовать требование сохранения культурного и природного наследия, приоритеты социально-экономического развития и интересы местного сообщества.

Кейс содержит несущественные данные (ловушки), а также характеризуется дефицитом существенных данных для решения задачи. Кейс содержит «тайники», где можно найти идеи и решения.

Решение кейса предполагает следующие действия: анализ данных, поиск дополнительной информации, определение проблемы, формулирование гипотез, определение, формулирование и согласование целей, выдвижение возможных альтернатив решения, оценка вариантов решения и выбор одного из них, разработка стратегии реализации.

Информационная часть: контекст


Данные, полученные в результате «кабинетных» исследований.

Общая характеристика территории


Площадь изучаемой территории: 34,64 км².

Административный центр: поселок Павлово.

Официальная символика поселения



Флаг



Герб

Официально наименование муниципального образования (в соответствии с Уставом Павловского городского поселения Кировского муниципального района Ленинградской области) – Павловское городское поселение Кировского муниципального района Ленинградской области.

Сокращенное официальное наименование – МО Павловское городское поселение.

Географическое положение

Павлово – посёлок городского типа в Кировском районе Ленинградской области России. Посёлок расположен в западной части района на автодороге 41К–121 (Санкт-Петербург – Кировск).

По данным 1990 года посёлок являлся административным центром Павловского поселкового совета Кировского района, в который входили 4 населённых пункта: деревня Горы; посёлки Дачное, Новинка, Павлово, общей численностью населения 4400 человек.

В черту современного посёлка Павлово входят исторические деревни Петрушино (Петрушкино, Большое и Малое), Лобаново (Усть-Мга, Елизаветино) и Анненское (Мойка, сельцо Резановское).

Расстояние до районного центра – 10 км. В посёлке находятся: железнодорожная станция Павлово-на-Неве (изначально Силикатная) и платформа Геройская на линии Ладожский вокзал – Горы. Расстояние до станции Горы – 4 км. Посёлок находится при впадении реки Мга в Неву. Есть пристань на Неве.

Поселок расположен в центральной части района, при впадении реки Мга в Неву, в 42 км (центральная часть поселка) к востоку от Санкт-Петербурга и в 15 км к юго-западу от районного центра города Кировск.

Граничит: на севере – со Всеволожским районом Ленинградской области и Кировским городским поселением; на востоке – со Мгинским городским поселением на юге и западе – с Отраденским городским поселением.

Площадь земель на территории МО: всего 3464 га, в том числе:

- земли сельскохозяйственного назначения – 8,2 га,
- земли населённых пунктов – 479,33 га,
- земли промышленности, транспорта, связи – 39,65 га.

Климатические условия

Климат данной территории характеризуется как переходный от морского к континентальному, с выраженными климатическими сезонами года, однако с большой изменчивостью погоды.

Средняя годовая температура воздуха составляет + 4,4°С. Число дней в году с положительными значениями воздуха – 226. Средняя максимальная температура воздуха наиболее жаркого месяца года: 21,4°С (июль). Средняя минимальная температура воздуха наиболее холодного месяца года: – 8,6 °С (январь). Самыми холодными месяцами являются январь и февраль. Абсолютный минимум температуры воздуха в районе работ составляет – 50 °С (по данным метеостанции Будогощь). Абсолютный максимум температуры воздуха составляет +34°С (метеостанция Мга).

Территория поселения относится к зоне избыточного увлажнения. Среднегодовое количество осадков: 580–650 мм. Большая часть осадков приходится на теплый (апрель–октябрь) период года. Среднегодовая относительная влажность воздуха – 80%, что является следствием преобладания морских воздушных масс. Устойчивый снежный покров образуется в среднем в первой декаде декабря и разрушается в первой декаде апреля. Наибольшая за зиму мощность снежного покрова может достигать 77 см.

На территории поселения в течение всего года преобладают южные, юго-западные и западные ветры. Ветровой режим. Однако в летние месяцы наблюдается незначительное увеличение повторяемости северо-восточного направления ветров. Среднегодовая скорость ветра составляет 4,6 м/с.

Социально-демографический потенциал

На 2021 год по оценке Федеральной службы государственной статистики численность населения (постоянных жителей) Павлово Ленинградской области составляет 3 199 человек.

На территории МО Павловское городское поселение расположено четыре населенных пункта:

- деревня Горы с численностью населения 253 человек;
- поселок Дачное с численностью населения 31 человек;
- поселок Новинка с численностью населения 82 человек;
- городской поселок Павлово с численностью населения 3199 человек.

Доля городского населения составляет порядка 87% от общей численности населения муниципального образования.

Возрастная структура населения характеризуется довольно высоким удельным весом детей (18%) и высоким удельным весом лиц пенсионного возраста (31%). Доля трудоспособного населения составляет 50%.

Гендерный состав населения на 1 июня 2022: 1 405 мужчин (43,92%) и 1 794 женщин (56,08%). По социальному положению

- 40% – в браке
- 25% – холост/не замужем
- 35% – вдова

Этнический состав:

- русские – 65%
- украинцы – 23%
- белорусы – 16%
- татары – 10%
- армяне – 8%
- узбеки – 5%
- другие – 3%

Уровень образования жителей Павлово Ленинградской области:

- высшее образование имеют 22,7% (726 человек);
- неполное высшее – 3,4% (109 человек);
- среднее профессиональное – 38,5% (1 232 человека);
- 11 классов – 15,8% (505 человек);
- 9 классов – 8,9% (285 человек);
- 5 классов – 6,6% (211 человек).

Источник: <https://bdex.ru/naselenie/leningradskaya-oblast/n/kirovskiy/pavlovo/>

Количество официально занятого населения на 01 июня 2022 года составляет 1 907 человек (59,6%), пенсионеров 928 человек (29%), а официально оформленных и состоящий на учете безработных 186 человек (5,8%). Среди постоянных жителей Павлово инвалидность имеют 240 человек, что составляет 7,49% от всего населения. Инвалидов 1-й группы 30 (0,94%), инвалидов 2-й группы 109 (3,41%), инвалидов 3-й группы 100 (3,14%), детей-инвалидов 15 (0,48%).

Источник: <https://bdex.ru/naselenie/leningradskaya-oblast/n/kirovskiy/pavlovo/>

На территории МО Павловское городское поселение расположено 29 садоводческих некоммерческих объединений, в связи с чем можно отследить сезонную динамику роста населения (всего более 5600 человек).

Привлекательность поселения для притока мигрантов обусловлена рядом благоприятных условий: выгодность географического положения (близость города Санкт-Петербург и города Кировск), высокая степень освоенности территории, общественно-политическая стабильность, этническая однородность, экологическая благополучие.

Неблагоприятным фактором миграционных процессов является тенденция оттока молодого населения в город Санкт-Петербург.

Для МО Павловское городское поселение характерны маятниковые и периодические поездки населения с трудовыми и социально-культурными целями. Порядка 20% жителей муниципального образования занято на предприятиях и организациях Санкт-Петербурга и его окрестностей, большое количество населения в возрасте моложе трудоспособного и трудоспособного учится в вузах и колледжах Санкт-Петербурга.

Социально-экономический потенциал

Экономика МО Павловское городское поселение имеет промышленную специализацию и ориентирована на продуктовые и промышленные рынки сбыта Санкт-Петербурга. В экономике МО Павловское городское поселение занято 34% численности населения поселения. Ежедневно на работу в город Санкт-Петербург и город Кировск выезжает около 0,81 тысяч человек, что составляет около 37% от численности населения в трудоспособном возрасте (согласно данным паспорта МО Павловское городское поселение).

Сфера материального производства является основой экономики МО Павловское городское поселение и значимой составляющей его социально-экономического потенциала. Производственные предприятия служат основным источником формирования рабочих мест для городского населения и доходной части муниципального бюджета.

Экономика МО Павловское городское поселение сформирована в основном двумя секторами материального производства. Это промышленность и строительство. Развитие промышленного производства на территории обусловлено близостью к городу Санкт-Петербургу, удобными транспортными связями, наличием трудовых ресурсов.

Промышленное производство МО Павловское городское поселение представлено следующими отраслями: производство строительных материалов (кирпич) и пищевая промышленность (конфеты).

Основные виды экономической деятельности:

- строительство;
- деятельность автомобильного грузового транспорта и услуги по перевозкам;
- торговля розничная прочая в неспециализированных магазинах;
- деятельность такси;
- торговля розничная преимущественно пищевыми продуктами, включая напитки, и табачными изделиями в неспециализированных магазинах.

Количество действующих организаций малого и среднего бизнеса – 20 единиц. Количество сотрудников всех компаний малого и среднего бизнеса 174.

На территории Павловского городского поселения Кировского муниципального района Ленинградской области сельскохозяйственных предприятий нет. Земли сельскохозяйственного назначения представлены садоводствами.

В 2022 году средняя зарплата составляет 45 500 рублей. В малых предприятиях с численностью сотрудников до 100 человек – 40 200 рублей. В бюджетной сфере средняя зарплата составляет 47 800 рублей.

Транспортная и дорожная инфраструктура

МО Павловское городское поселение входит в транспортную систему Санкт-Петербурга и Ленинградской области как составная часть. В настоящее время внешние транспортные связи обслуживаются автомобильным, железнодорожным и водным транспортом.

Воздушный транспорт в муниципальном образовании отсутствует.

Площадь зоны транспорта в МО Павловское городское поселение составляет 131,9 га вне границ населенных пунктов и 28 га в границах населенных пунктов.

На территории МО Павловское городское поселение проходит автобусный маршрут № 440, Санкт-Петербург – Шлиссельбург.

На территории МО Павловское городское поселение размещено 12 автобусных остановок. Территория остановок не благоустроена, на 5 остановках отсутствуют павильоны.

На территории МО Павловское городское поселение функционирует один светофор на пересечении Ленинградского проспекта с проездом к зданию администрации, и один светофор Т7 на пешеходном переходе к бывшей коррекционной школе.

В настоящее время внешние транспортные связи муниципального образования автомобильным транспортом обеспечиваются только автодорогами регионального значения, которые находятся в удовлетворительном состоянии.

Автодороги местного значения представлены улицами и дорогами населенных пунктов.

К числу дорог регионального значения, связывающих МО Павловское городское поселение с другими населенными пунктами, относятся:

- автодорога Санкт-Петербург – Кировск;
- автодорога Павлово – Мга – Шапки – Любань – Ордеж – Луга;
- подъезд к производственной Базе «Павлово-на-Неве».

Участки этих автодорог находятся на балансе у ГКУ «Ленавтодор».

По основным дорогам осуществляется регулярное сообщение автобусами пригородных и междугородних маршрутов.

По территории МО Павловское городское поселение автобусы проходят по Ленинградскому проспекту.

Пригородные автобусные маршруты, имея остановки в пределах городской застройки, обеспечивают также внутригородские поездки.

В последнее время усиливается роль автомобильного транспорта в межрегиональных перевозках.

Объектами придорожной транспортной инфраструктуры в МО Павловское городское поселение служат АЗС на четыре колонки.

Пассажирские перевозки водным транспортом осуществлялись по реке Нева с 60-х годов до начала 80-х годов. От Петрокрепости до Ленинграда регулярно ходили катера на подводных крыльях «Ракета» и «речные трамвайчики».

На сегодняшний день регулярное пассажирское речное сообщение отсутствует.

На данный момент основными водными коммуникациями, расположенными на территории МО Павловское городское поселение, являются реки Мга и Нева.

В настоящее время судоходное значение имеет только река Нева, по которой проходит трасса Волго-Балтийского водного пути. На территории МО Павловское городское поселение расположены один пассажирский и один грузовой причалы. Не действующие на сегодняшний день.

Река Мга в настоящее время судоходного и транспортного значения не имеет. Информации о наличии на реке Мга на территории МО Павловское городское поселение, гидротехнических сооружений не имеется.

Для связи населенных пунктов на территории МО Павловское городское поселение существуют помимо региональных межпоселенческие дороги. Улично-дорожная сеть населённых пунктов МО Павловское городское поселение представлена улицами и дорогами, в основном, с грунтовым и песчано-гравийным покрытием. Благоустройство улично-дорожной сети населенных пунктов МО Павловское городское поселение недостаточное. Отсутствуют тротуары вдоль улиц, освещение на дорогах и пешеходных переходах в поселках.

Общая протяженность улично-дорожной сети населённых пунктов МО Павловское городское поселение составляет – 36,6 км. Протяженность линий освещения на автомобильных дорогах и искусственных сооружениях: 15,3 км.

По территории МО Павловское городское поселение автобусное сообщение проходит по Ленинградскому проспекту.

На территории МО Павловское городское поселение имеется один автобусный маршрут (440).

Анализ существующего уровня развития улично-дорожной сети МО Павловское городское поселение показал, что основными проблемами улично-дорожной сети являются:

- транспортная разобщенность существующих планировочных районов отсутствие полноценных дублеров главной транспортной магистрали, проходящей по Ленинградскому проспекту;
- загруженность транспортом главной транспортной магистрали;
- недостаточное количество искусственных транспортных сооружений, позволяющих обеспечить связи между разобщенными районами;
- недостаточная пропускная способность искусственных сооружений;
- проблема парковок.

Ситуация характеризуется недостаточно развитой внешней транспортной сетью, отсутствием регулярного водного сообщения, организованных мест для хранения частных лодок и катеров, низким уровнем благоустройства улично-дорожной сети, отсутствием твердого покрытия большей части улично-дорожной сети, особенно в районах с усадебной застройкой.

Источник: Программа комплексного развития транспортной инфраструктуры Павловского городского поселения Кировского муниципального района Ленинградской области <http://www.mopavlovo.ru/gd/programmy-kompleksnogo-razvitiya/3091-2017-12-14-08-59-55>

Железная дорога, ведущая из Санкт-Петербурга (Ладожский вокзал) к Мге и далее к Волхову проходит Павлово; В поселке две пассажирские платформы: Геройская и Павлово-на-Неве.

Павлово связано дорогами с Санкт-Петербургом через Отрадное, с Кировском, и с Мгой.

Потенциал функционально-планировочной структуры

Площадь МО Павловское городское поселение по уточненным картографическим данным составляет 3466,1 га.

В состав МО Павловское городское поселение входят 4 населенных пункта: деревня Горы, поселок Дачное, поселок Новинка, городской поселок Павлово, в которых на 01.01,2011 год проживает около 3,8 тысяч человек.

Административным центром МО Павловское городское поселение является городской поселок Павлово.

Источник: Генеральный план Павловского городского поселения Кировского муниципального района Ленинградской области <http://mopavlovo.ru/gd/docterplan/948-2011-10-24-12-23-1>.

В целях обеспечения благоприятной среды жизнедеятельности, защиты территории от воздействия чрезвычайных ситуаций природного и техногенного характера, предотвращения загрязнения водных ресурсов, сохранения ценных природных комплексов в МО Павловское городское поселение установлены следующие зоны с особыми условиями использования территорий:

- зоны охраны объектов культурного наследия;
- водоохранные зоны и прибрежные защитные полосы;
- зоны санитарной охраны источников питьевого водоснабжения;
- санитарно-защитные зоны предприятий и объектов;
- зоны охраны объектов инженерной и транспортной инфраструктуры.

Рекреационные зоны

Зона рекреации МО Павловское городское поселение представлена: землями Лесфонда 1816,13 га и благоустройством населенных пунктов, площадью 65,5 га. Рекреационная зона в городском поселке Павлово представлена парком и территорией вдоль существующих карьеров.

Зеленые насаждения населенных пунктов представлены участками сохранившихся естественных зеленых насаждений, включающих древесную растительность, перемежающуюся с зарослями кустарников, и травянистую растительность. Древесная растительность представлена небольшими массивами существующих лесов и массивами, образованными самосевом малоценных пород (ольха, береза, осина), не имеющими декоративной ценности из-за загущенности насаждений.

Зоны транспортной инфраструктуры

Площадь, занимаемая транспортной инфраструктурой, составляет 170 га.

МО Павловское городское поселение входит в транспортную систему Санкт-Петербурга и Ленинградской области как составная часть. В настоящее время внешние транспортные связи обслуживаются автомобильным, железнодорожным и внутренним водным транспортом

Зоны инженерной инфраструктуры

Площадь, занимаемая инженерной инфраструктурой, составляет 32,8 га.

Зоны общественно – деловой застройки

Площадь, занимаемая инженерной инфраструктурой, составляет 11,6 га.

Общественно-деловая зона представлена следующими объектами:

- объектами торговли;
- объектами здравоохранения, социального обеспечения;
- культурно-просветительскими и образовательными учреждениями;
- предприятиями бытового обслуживания и жилищно-коммунального хозяйства;
- кредитно-финансовые учреждения и предприятия связи;
- объектами питания;
- объектами физической культуры и спорта.

Зоны сельскохозяйственного назначения

Площадь, занимаемая зоной сельскохозяйственного назначения, составляет 476 га. Данная зона представлена садоводствами вне границ населенных пунктов. Предприятий сельскохозяйственной промышленности на территории поселения нет. На территории МО Павловское городское поселение расположено 29 садоводческих некоммерческих объединений:

Зона промышленности

Площадь, занимаемая зоной промышленности, составляет 53 га.

Развитие промышленного производства на территории обусловлено близостью к Санкт-Петербургу, удобными транспортными связями, наличием трудовых ресурсов. Промышленное производство МО Павловское городское поселение представлено следующими отраслями: производство строительных материалов и пищевая.

Основные промышленные предприятия: ОАО «Павловский завод строительных материалов», ЗАО «Капри», ООО «ФинТур».

Жилая зона

Площадь, занимаемая зоной промышленности, составляет 286,24 га.

Жилищный фонд МО Павловское городское поселение находится в муниципальной (48%) и частной собственности (52%).

Большая часть жилого фонда представлена индивидуальной жилой застройкой. Также зоной среднеэтажной и малоэтажной жилой застройкой.

Техническое состояние жилищного фонда является удовлетворительным.

В ближайшей перспективе необходимо проведение мероприятий по сносу ветхого и аварийного жилья и расселению людей проживающего

в нем. Необходимо проведение оптимизации развития территорий, занятых под ветхим и аварийным жилищным фондом.

Источник: Генеральный план Павловского городского поселения Кировского муниципального района Ленинградской области: <http://moravlovo.ru/gd/docterplan/948-2011-10-24-12-23-1>

Историко-культурный потенциал территории

Во второй половине XIX века частные предприниматели начали разрабатывать на невских берегах песчаные карьеры. Вблизи разработок образовались новые селения. К началу XX века возникло и Павлово с пристанью на Неве.

Как известно, городской поселок обязан своим основанием вдове русского генерала, погибшего в 1878 году в войне с турками – Ольге Осиповне Павловой, которая в 1882 году купила у французского подданного Ипполита Робиньяри особняк и 76 десятинами земли и сосновым могучим заповедным лесом.

В. К. Симанский упоминал в «Спутнике Петербуржца» (1883 год) о пристани Павлово, а согласно документу о всероссийской переписи населения (1896 год), хранящемся в Историческом Архиве Санкт-Петербурга в составе имения Павлово входило одиннадцать домов и здесь проживало 5 мужчин и 2 женщины. Все земли левого берега реки Нева в 1881 году принадлежали разным владельцам: вдове полковника Н. Н. Чаликовой, генерал-майору Дубянскому, подданному Франции Ипполиту Робиньяри, статскому советнику А. Я. Голохвастову и князю Лобанову.

В «Памятной книжке» Санкт-Петербургской губернии» приведены сведения об усадьбе Павлово, владельцем которой Павловым Ольге Павловне и Вере Ивановне принадлежало 76 десятин земли. В книге «Путеводитель по Дачным Окрестностям города Санкт-Петербурга на 1905 год» (СПб.: Книгоиздательство Я. Левенштейна и О.С. Иодко., с. 59) сказано: «Павлово в 45 верстах от Санкт-Петербурга или в трех часах езды на пароходе. Дачи расположены на крутом берегу реки Нева, вблизи большого соснового парка. Местность гористая и считается одной из здоровейших в окрестностях Санкт-Петербурга. Имеется пароходная пристань».

Наиболее полно имение Павлово описано в описи, произведенной 9 декабря 1917 г. Членом Ивановского волостного Совета Каиновым Романом – это с одной стороны, и управляющим имением Павлово – Черноусовым Яковым с другой. Согласно этого документа, в имении Павловых значилось «земли всей 70 десятин, из каковой под лесом 67 десятин, под пахотой и лугами – 3 десятины, дач двухэтажных с балконами и террасами – 9, дач одноэтажных – 3, дач зимних – 1, дворницкая – 1, баня, сарай, кладовые, конюшня, пристань, пароходная и лодки, при ней лошадь и инвентарь для нее рабочий и выездной».

Дачи были покрыты железом, обшиты тесом и покрашены. На день составления описи в имении числилось 12 дачников, некоторые из них занимали по целому дому. По одному этажу занимали совладельцы имения – их было 6 человек. Это были женщины, по-видимому, сестры, так как все были по отчеству Ивановны – дочери Павловой. Через год, в 1918 году, имущество имения было реквизировано.

В первые дни советской власти часть мебели из имения роздали созданным детским учреждениям и клубам. В том же году Ивановский волостной Совет назначил управляющим имением члена комитета бедноты из деревни Б. Петрушино Герасимова Василия Герасимовича. Большая дача-особняк была отдана под начальную школу, а остальные сдавались по найму местным учреждениям и отдельным гражданам, а позднее, до 1929 года, здесь размещался пионерский лагерь.

В октябре 1931 года первая очередь завода была принята в эксплуатацию, а в 1933 году закончилось строительство второй очереди. В 1937 году в городском поселке Павлово был построен первый кирпичный пятиэтажный жилой дом.

В годы войны территория была оккупирована. К июлю 1949 года завод был частично восстановлен, а к 1953 году вышел в довоенную мощность. Из развалин разрушенного в годы войны пятиэтажного дома был сооружен высокий бруствер стадиона, Покрытый почвенным слоем. На его поверхности были высажены акации и липы, и посеяны декоративные травы.

В 1957 году построено трехэтажное здание семилетней школы. В 1958–1959 гг. построено здание ДК Павловских силикатчиков со зрительным залом на 350 мест, лекционным залом на 150 мест, читальным залом, библиотекой, комнатами для репетиционных занятий кружков и художественной самодеятельности.

В черту современного городского поселка Павлово входят исторические деревни Петрушино, Лобанове и Анненское.

Село Анненское основано в 1800 году камергером Н.П. Резановым. Оно названо по имени жены его Анны Петровны Шелеховой. В народе оно называлось Резановским и по ближайшей реке еще «Мойка». В год смерти Резанова на его средства в Анненском была выстроена церковь Тихвинской Божьей Матери, при ней открыто кладбище. Затем село принадлежало роду Кошкиных.

Посёлок Павлово учитывается областными административными данными с 1 января 1924 года в Аннинском сельсовете Октябрьской волости Ленинградского уезда. С февраля 1927 года, в составе Мгинской волости, с августа 1927 года, в составе Мгинского района. С 1931 года, в составе Ленинградского Пригородного района. С 1936 года, вновь в составе Мгинского района. Освобождён от немецко-фашистских оккупантов 21 января 1944 года.

С 1944 года, в составе Ивановского сельсовета. С 1957 года, в составе Ивановского поссовета.

Решением Ленинградского облисполкома от 29 мая 1959 года посёлок Павлово отнесён к категории рабочих посёлков (посёлок городского типа) в составе Павловского поссовета Мгинского района.

С 1960 года, в составе Тосненского района.

С 1963 года, Павловский поссовет подчинён Тосненскому горсовету.

С 1965 года, Павловский поссовет подчинён Кировскому горсовету. 7 января 1972 года в посёлке Павлово родилась Светлана Журова – российская спортсменка, олимпийская чемпионка, депутат Госдумы России.

С 1977 года, в составе Кировского района.

По данным 1990 года посёлок являлся административным центром Павловского поселкового совета Кировского района, в который входили 4 населённых пункта: деревня Горы; посёлки Дачное, Новинка, Павлово, общей численностью населения 4400 человек.

В черту современного посёлка Павлово входят исторические деревни Петрушино (Петрушкино, Большое и Малое), Лобаново (Усть-Мга, Елизаветино) и Анненское (Мойка, сельцо Резановское).

В настоящий момент на территории городского поселения располагаются следующие памятники истории, культуры и архитектуры:

Храм во имя преподобного Сергия Радонежского Русской Православной Церкви. Община образована в 1991 году. Настоятель – известный знаток знаменного пения, построивший самостоятельно все молитвенные и вспомогательные помещения общины (деревянная архитектура).

Кузьминский мост

Памятник погибшим бойцам, разминировавшим этот район после войны. Расположен в п. Дачное.

Природно-рекреационный потенциал

Комплексное исследование показало, что обеспеченность природными ресурсами (лесной фонд, ландшафтно-рекреационные ресурсы, водные рекреационные ресурсы) имеет высокий уровень.

МО Павловское городское поселение расположено около поверхностных водных объектов: реки Нева, реки Мга, реки Мойка, реки Черная, реки Войтоловка и ручья Пискунов. Сама местность преимущественно имеет равнинный ландшафт с небольшими холмами и впадинами, болотистая местность. Имеются как хвойные, так и смешанные леса.

Река Нева является объектом федерального значения. Практически все водные объекты загрязнены и относятся по уровню антропогенной нагрузки к источникам III степени санитарной опасности. Активно идут процессы антропогенного эфтрофирования на малых и крупных водоемах территории.

Основная причина увеличения доли проб воды водоемов, не соответствующих гигиеническим нормативам по санитарно-химическим и ми-

кробиологическим показателям, является сброс в водоемы без очистки или недостаточно очищенных хозяйственно-бытовых и промышленных сточных вод.

В пределах рассматриваемой территории наиболее широкое развитие имеют следующие физико-геологические процессы:

- заболачивание и заторфовывание (в центральной, южной части территории, мощность торфа может достигать 2 м и более);
- затопление паводковыми водами редкой повторяемости;
- речная эрозия (на отдельных участках имеются обрывистые неустойчивые склоны);
- оврагообразование в бортах долин;
- озерно-ледниковые глинистые отложения обладают слабо пучинистыми свойствами при промерзании, а также характеризуются пониженной несущей способностью.

В городском поселке Павлово, в его северо-западной части, располагаются выработанные песчаные карьеры. Общая площадь карьеров составляет 51,78 га. Берега карьеров крутые перепад составляет до 5–6 м, вдоль кромки воды расположены песчаные отмели 15–20 м, используемые в настоящий момент под пляжи. Предлагается сохранить данные карьеры и включить их в комплекс рекреационной зоны, к которой они примыкают. Предлагается также осуществить очистку водоемов, и обустроить пляжи, организовать спуски к воде, обустроить сезонные лодочные причалы.

Рекреационная зона в городском поселке Павлово представлена парком и территорией вдоль существующих карьеров.

Зеленые насаждения населенных пунктов представлены участками сохранившихся естественных зеленых насаждений, включающих древесную растительность, перемежающуюся с зарослями кустарников, и травянистую растительность. Древесная растительность представлена небольшими массивами существующих лесов и массивами, образованными самосевом малоценных пород (ольха, береза, осина). Также зеленые насаждения представлены парками, бульварами вдоль основных магистралей и озеленением вдоль существующих карьеров.

Зеленые насаждения МО Павловское городское поселение представлены зоной рекреации в населенных пунктах и землями Гослесфонда вне границ населенных пунктов.

Зеленые насаждения населенных пунктов представлены участками сохранившихся естественных зеленых насаждений, включающих древесную растительность, перемежающуюся с зарослями кустарников, и травянистую растительность. Древесная растительность представлена небольшими массивами существующих лесов и массивами, образованными самосевом малоценных пород (ольха, береза, осина). Также зеленые насаждения представлены парками, бульварами вдоль основных магистралей и озеленением вдоль существующих карьеров.

Земли лесного фонда на территории МО Павловское городское поселение занимают 1816,13 га.

Категории лесов:

- ценные леса (запретные полосы лесов, расположенные вдоль водных объектов);
- леса, выполняющие функции защиты природных и иных объектов (защитные полосы лесов, расположенные вдоль дорог);
- леса, выполняющие функции защиты природных и иных объектов (леса, расположенные в первом и втором поясах зон санитарной охраны источников питьевого и хозяйственно – бытового водоснабжения).

На территории Павловского городского поселения Кировского муниципального района Ленинградской области сельскохозяйственных предприятий нет. Земли сельскохозяйственного назначения представлены садоводами.

Полезные ископаемые, известные на данной территории, представлены в основном сырьем для промышленности строительных материалов. На территории МО Павловское городское поселение имеются залежи приневских ленточных глин неглубокого залегания. Ленточные глины до настоящего времени практически полностью выбраны и на местах их залегания образовались многочисленные пруды, глубиной 4–8 м.

На территории МО Павловское городское поселение не расположены зарегистрированные особо охраняемые природные территории (ООПТ).

В настоящее время границы территорий и границы зон охраны объектов культурного наследия, расположенных на территории МО Павловское городское поселение не установлены.

Экологическое, санитарное состояние и внешнее благоустройство территории

Атмосферный воздух – один из важнейших факторов среды обитания человека, характеризующих санитарно-эпидемиологическое благополучие населения.

Основными источниками загрязнения атмосферного воздуха на территории МО Павловское городское поселение являются автомобильный транспорт и промышленные предприятия.

Качество и состав атмосферного воздуха города в настоящий момент формируется следующими факторами:

аэротехногенными переносами со смежных территорий, начиная от Санкт-Петербурга;

выбросами местных промышленных предприятий, транспорта, объектов теплоэнергетики.

Основными загрязняющими веществами, поступающими на территорию от соседствующих регионов, являются соединения серы и азота.

Несмотря на сравнительно благоприятные климатические условия для рассеивания загрязняющих примесей в атмосфере, основными за-

грязняющими веществами (по количеству исследований), контролируемые учреждения Роспотребнадзора на территории Ленинградской области в 2010 – 2011 годы, являлись азота диоксид, азота оксид, взвешенные вещества, углерода оксид, формальдегид, фенол, свинец, углеводороды, серы диоксид, аммиак, марганец. В целом по проводимым обследованиям на территории всей Ленинградской области из полученных данных видно, что по загрязнению атмосферного воздуха критических загрязнений не наблюдаются.

МО Павловское городское поселение располагается в сорокакилометровой зоне влияния Санкт-Петербурга. Фоновые показатели загрязнения атмосферы в районе строительства во многом являются следствием данного факта. Кроме того, вклад в загрязнение атмосферы района строительства вносят промышленные объекты соседних поселений: промышленный узел, расположенный в северной части г. Никольское (ОАО «Нефрит-Керамика», ЗАО «Петрокерамика», ФГУП «Ленинградский завод «Сокол»), и в меньшей степени предприятия города Отрадное (ОАО «Ленинградский судостроительный завод «Пелла»).

Состояние питьевого водоснабжения продолжает оставаться одной из актуальных задач по обеспечению санитарно-эпидемиологического благополучия населения.

В местах водозаборов нередко обнаруживаются соли тяжелых металлов, в том числе ртуть, свинец, кадмий, в концентрациях, превышающих предельно допустимые, также выделяются возбудители инфекционных заболеваний, что является следствием сброса большого количества неочищенных производственных и бытовых сточных вод, а также аварийных выбросов.

Практически все водные объекты загрязнены и относятся по уровню антропогенной нагрузки к источникам III степени санитарной опасности. Активно идут процессы антропогенного эвтрофирования на малых и крупных водоемах территории.

Основная причина увеличения доли проб воды водоемов, не соответствующих гигиеническим нормативам по санитарно-химическим и микробиологическим показателям, является сброс в водоемы без очистки или недостаточно очищенных хозяйственно-бытовых и промышленных сточных вод.

Комплексная эколого-градостроительная оценка территории (существующее положение) показала, что:

- потенциал загрязнения атмосферы – средний;
- благоустроенные озелененные территории (парки, скверы, бульвары, сады) – средний уровень;
- 30% жилой застройки находится в зоне акустического дискомфорта.

Туристический потенциал территории

Туристский потенциал – совокупность природных, историко-культурных объектов и явлений, а также социально-экономических и технологических предпосылок для организации туристской деятельности на определенной территории. Он включает природно-ресурсный, историко-культурный, экономический и социальный потенциал.

Инфраструктура для туризма не развита.

Культурно-досуговый потенциал территории

Основой развития культурной деятельности в МО Павловское городское поселение является МУК «Дом культуры г. п. Павлово», расположенный по адресу ул. Спортивная, д. 1. Мощность учреждения рассчитана на 210 посадочных мест, год постройки – 1959 год.

В течение года в Доме культуры велась работа по следующим направлениям: художественно-творческое; культурно-просветительское; спортивно-оздоровительное;

Были реализованы мероприятия по сохранению традиционной народной культуры («Волшебный свет Рождества», «Веселись честной народ, Масленица у ворот»), а также мероприятия в рамках «Года истории в Ленинградской области» («День Победы», «Бессмертный полк», «День флага РФ», День поселка, «День народного единства», урок памяти «И помнит мир спасенный»).

Дом культуры продолжает активно взаимодействовать с молодежью поселения. В декабре 2017 года была проведена очередная районная Школа актива для волонтеров Кировского района. На день призывника была организована встреча призывников с уже отслужившими юношами. Ребята делились друг с другом опытом. Молодежный совет Павловского городского поселения, функционирующий на базе дома культуры, провел на стадионе свое первое крупное мероприятие – «Гонка ГТО», в котором приняли участие команды со всего района. Также для молодежи регулярно проводятся дискотеки в формате «Сам себе диджей», где каждый желающий может попробовать себя за звукоорежиссерским пультом.

На территории муниципального образования функционирует библиотечное учреждение по адресу ул. Невская, д. 3 а. Проектная мощность библиотеки составляет 15,8 тысяч экземпляров, количество читателей в 2009 году составило 898 человек (согласно данным паспорта муниципального образования). Сегодня количество сотрудников библиотечного учреждения составляет 2 человека.

Главная задача в организации библиотечного обслуживания населения – обеспечение необходимых условий для реализации граждан на получение информации, участие в культурной жизни и пользование библиотекой, на доступ к культурным ценностям.

Услугами библиотеки пользуются около одной тысячи пользователей. Библиотечный фонд составляет 15272 экземпляра книг. В 2017 году

Павловской библиотекой проведено 148 мероприятий, которые посетило 2391 человек.

В библиотеке разработаны две программы «Нравственное воспитание детей на народных традициях» и программа громких чтений «Читаем детям – читаем вслух». Программы рассчитаны на детей дошкольного возраста.

Базовым предприятием для развития физической культуры и спорта на территории поселения является ОАО «Павловский завод», где для этих целей есть стадион и помещение для занятий отдельными видами спорта (футбол, волейбол в летнее время) настольный теннис, дартс, тяжелая атлетика, шейпинг. На заводе имеется специалист, заведующий стадионом и тренирующий спортсменов (футбол).

К спортивно-массовым мероприятиям привлекаются, как работники завода, так и население поселка.

Спортсмены поселения в 2017 году приняли участие в следующих мероприятиях:

- Первенство Кировского района футболу (3-е место);
- Туристический слет района – 30 человек (4-е место);
- Спортивные мероприятия ко Дню поселка Павлово и ко Дню строителя (волейбол, настольный теннис, шахматы, шашки, домино, дартс, футбол);
- Футбольный турнир между командами из п. Павлово на «Кубок памяти Дмитриева В. Н.».

Финансирование соревнований осуществляется за счет средств местного бюджета.

Основной проблемой в области физической культуры и спорта в поселении является отсутствие собственной базы.

Для муниципального образования территории общественно-деловой зоны характеризуются следующими факторами и тенденциями:

- наличием недостаточно разветвленной сети муниципальных учреждений социальной сферы;
- несоответствием существующей сети учреждений социально-культурной сферы и объемов оказываемых ими услуг потребностям населения, кроме общеобразовательных учреждений.

Основными задачами организации системы социально-культурного обслуживания являются:

- создание рациональной системы обслуживания на основе рациональной концентрации учреждений;
- повышение качества обслуживания;
- проведение текущего ремонта существующего поликлинического учреждения;
- строительство новых объектов физической культуры и спорта, в частности строительство спортивных залов и плавательного бассейна;

- организация объектов коммунально-бытового обслуживания – прачечной самообслуживания, химчистки;
- обеспечение первичных мер пожарной безопасности посредством строительства пожарного депо или пожарного пункта.

Государственные (бюджетные) учреждения культуры и досуга

Муниципальное общеобразовательное учреждение «Павловская средняя общеобразовательная школа»/дошкольное отделение расположено в двухэтажном здании 1971 года постройки. Техническое состояние здания удовлетворительное. Количество сотрудников детского дошкольного учреждения по состоянию на 01.01.2011 составило 23 человека. Обеспеченность населения местами в учреждении дошкольного образования детей составила 25 мест на 1000 жителей.

Муниципальное общеобразовательное учреждение «Павловская средняя общеобразовательная школа» размещено в трехэтажном нежилом здании 1989 года постройки. Техническое состояние здания удовлетворительное. Количество сотрудников общеобразовательного учреждения по состоянию на 01.01.2011 составило 47 человек. Обеспеченность населения местами в учреждении общего образования населения составила 72 места на 1000 жителей.

ГС (К) ОУ ЛО «Павловская специальная (коррекционная) школа-интернат VIII вида» и ГОУ ЛО для детей, нуждающихся в психолого-педагогической и медико-социальной помощи «Павловский центр психолого-педагогической реабилитации и коррекции «Логос» являются государственными образовательными учреждениями подведомственными комитету общего и профессионального образования Ленинградской области. ГС (К) ОУ ЛО «Павловская специальная (коррекционная) школа-интернат VIII вида» расположено в здании 1959 года постройки (техническое состояние здания – 40% износа). Численность сотрудников учреждения в 2010 году составила 44 человека. Численность работников ГОУ ЛО «Павловский центр психолого-педагогической реабилитации и коррекции «Логос» на 01.01.2011 составила 128 человек.

На территории Павловского городского поселения Кировского муниципального района Ленинградской области расположено 4 плоскостных спортивных сооружения, в том числе, два из которых находятся в муниципальной собственности и два в частной собственности (согласно форме № 1-ФК «Сведения о физической культуре и спорте» по состоянию на 31.12.2010).

Площадь плоскостных сооружений составляет 11,378 тыс. м², что удовлетворяет нормативную потребность муниципального образования в данных объектах капитального строительства.

Согласно данным формы № 1-ФК на территории муниципального образования функционируют два спортивных зала площадью пола 359 м², находящихся в муниципальной собственности. Согласно рекомендациям

«Методики определения нормативной потребности субъектов Российской Федерации в объектах социальной инфраструктуры» от 19.10.1999 № 1683-р мощность спортивных залов удовлетворяет нормативную потребность в данном виде оказания услуг только на 27%.

Плавательных бассейнов на территории муниципального образования нет.

Основой развития культурной деятельности в МО Павловское городское поселение является МУК «Дом культуры г. п. Павлово», расположенный по адресу ул. Спортивная, д. 1. Мощность учреждения рассчитана на 210 посадочных мест, год постройки – 1959 год. По состоянию на 01.01.2011 в культурно-просветительном учреждении работает 17 человек.

На территории муниципального образования функционирует библиотечное учреждение по адресу ул. Невская, д. 3 а. Проектная мощность библиотеки составляет 15,8 тысяч экземпляров, количество читателей в 2009 году составило 898 человек (согласно данным паспорта муниципального образования). Сегодня количество сотрудников библиотечного учреждения составляет 2 человека.

Коммерческие учреждения культуры и досуга

Семейный клуб «Логос»:

- мини детский сад от 2,5 до 5 лет;
- продленка 1–4 класс;
- английский язык с носителем;
- рисование от 3 лет;
- робототехника от 5 лет;
- английский язык выходного дня.

Для малышей от 3 лет:

- мультимедийный клуб на английском языке;
- театральная постановка на английском языке;
- кинопросмотр по субботам в 16:00;
- праздники и вечеринки.

Центр речевого развития «Бэби лайф»:

- частный мини-детский сад
- интерактивные кукольные спектакли
- развивающие занятия.

Культурно-символический потенциал территории

Геральдическое описание

В рассеченном червленью и лазурью поле серебряная, украшенная на носу конской головой ладыя с таковым же развевающимся вымпелом на мачте и парусом, обремененном червленым молотком в столб, вверху завершенном червленой просеченной искрой. Утвержден Решением Совета депутатов муниципального образования «Павловское городское поселение» № 7 от 26 марта 2009 года.

Описание флага

Прямоугольное полотнище с соотношением ширины к длине 2:3, воспроизводящее композицию герба в красном, синем и белом цветах. Утвержден Решением Совета депутатов муниципального образования Павловское городское поселение № 7 от 26 марта 2009 года.

Обоснование символики

На парусе ладьи изображен молот с высекающей искрой, что символизирует традиционную связь поколений Павловских умельцев и мастеров, что это город кузнецов в прошлом и металлостов в настоящем, основанный в месте традиционного бытования исторически сложившегося промысла по художественной обработке металла. В советское время этот образ трактовался как связь рабочего класса с его революционным прошлым.

Синий цвет символизирует нахождение города на реке, красный – основное направление занятия населения – металлообработку, что всегда было связано с огнем и присущим этому красным цветом.

Данные, полученные в результате анкетирования

Результаты опроса (взрослое население)

В опросе приняло участие – 134 человека.

Общее количество полученных анкет для анализа – 131

Общие сведения.

Женщины – 88%

Мужчины – 12%

Средний возраст – 42 года

В Вашей семье имеется личный автомобильный транспорт?

да, имеется – 54%

Сколько лет Вы проживаете в сельском поселении?

– Более 10 лет – 36%

– Более 20 лет – 34%

Оценка места постоянного проживания по критерию «комфортность»

– скорее не комфортное – 35%

– очень комфортное – 19%

– скорее комфортное – 26%

– крайне некомфортное – 3%

– затруднились ответить – 13%

Оценка территории поселения по критерию «благоустройство»

– 31% – недостаточно благоустроенных мест общественного отдыха, досуга

– Респонденты проводят свободное время:

– Читаю (учебная, художественная, научно-популярная литература и др.) – 12%

- Ничего не делаю, расслабляюсь – 19%
- Смотрю телевизор – 29%
- Общаюсь, играю в сети Интернет (социальные сети) – 14%
- Занимаюсь любительским спортом, посещаю спортивный зал и т. д. –7%
- Общаюсь с друзьями (гуляю, хожу в гости, принимаю гостей) – 17%
- Свободное время посвящаю детям, членам семьи – 39%
- Занимаюсь хобби дома (ремесло, творчество, включая литературное, художественное, музыкальное, фото, видео.) – 30%
- Занимаюсь хозяйством/приусадебным хозяйством – 42%

Посещение учреждений культуры

Мероприятия, организуемые муниципальным учреждением культуры – Центром культуры – в течении последнего года посещали 69% участников опроса, в том числе:

- как зритель – 32%
- как участник деятельности – 7%
- сопровождая ребенка на занятия – 25%

Мероприятия, организуемые муниципальным учреждением культуры, в течении последнего года посещали как зрители:

- ни разу не посещали – 38%
- 1–2 – 25%
- 3 – 4 – 18%
- 5 – 9 – 11%
- более 10 – 0 человек

Социальный портрет посетителя муниципального учреждения культуры:

- женщина – 26–44 лет
- образование среднее профессиональное
- деятельность – работа в государственном или коммерческом секторе.

В том случае, если Вы не посещаете мероприятия, организуемые в Доме культуры (Досуговым центре и т. п.), то основной причиной является:

- отсутствие информации о мероприятиях – 32%
- отсутствие современных мероприятий для молодежи и подростков – 31%
- однообразии мероприятий – 21%
- затруднились ответить – 16%.

Респонденты считают, что недостаточно:

- информационно-просветительных мероприятий для подростков – 22%
- развлекательных для молодежи – 24%
- мероприятий для семей с детьми – 29%

- военно-патриотические (фестивали, игры, походы) для молодежи и подростков ничего дополнительно не нужно – 10%
- творческие, музыкальные (конкурсы, фестивали и т. д.) для молодежи и подростков – 24%
- ярмарки с участием художников, дизайнеров, ремесленников и т. д. – 12%
- затруднились ответить на поставленный вопрос – 7%

Респонденты считают, что в поселении необходимы места проведения досуга, а именно:

- парк, сад, тематический парк – 18%
- детские игровые площадки – 19%
- арт-пространства (творческие общественные пространства) – 17%
- спортивные площадки – 18%
- общедоступные безопасные водоемы и пляжи – 39%
- ничего дополнительно не нужно – 2%
- затруднились ответить на поставленный вопрос – 12%

Социальная активность

– 9% участников опроса принимают участие в решении местных проблем, связанных с благоустройством, организацией отдыха, досуга.

– 11% участников опроса готовы безвозмездно тратить часть своего свободного времени на решение местных проблем, связанных с благоустройством, организацией досуга

Из них готовы принимать участие в:

- благоустройстве общественной территории – 31%
- создании новых мест общественного отдыха (сады, скверы, игровые площадки, творческие пространства и др.) – 11%
- деятельности общественных организаций (творчество, техника, краеведение, садоводство и т. д.) – 18%
- в акциях, направленных на охрану природы, экологию – 20%
- организации, проведении досуговых мероприятий – 11%
- акциях, направленных на помощь социально незащищенным группам населения – 3%

51% респондентов не готовы безвозмездно тратить часть своего свободного времени на решение местных проблем (благоустройство, организация отдыха, досуга).

В том числе:

- не видят в этом смысла – 34%.
- считают, что этим должны заниматься власть и специалисты – 58%.
- затруднились ответить на вопрос – 7%.

Портрет социально активного жителя:

- средний возраст 35–45 лет
- среднее профессиональное образование

– место работы – коммерческий сектор, предприниматель

Результаты опроса (учащиеся 9 классов)

В опросе приняло участие – 18 человек.

Оценка места постоянного проживания по критерию «комфортность»

- очень комфортное – 27%
- скорее комфортное – 21%
- скорее не комфортное – 19%
- крайне некомфортное – 3%
- затруднились ответить – 22%

Оценка территории поселения по критерию «благоустройство»

– 31% недостаточно благоустроенных мест общественного отдыха, досуга подростков

Респонденты проводят свободное время:

- Читаю (учебная, художественная, научно–популярная литература и др.) – 27%
- Ничего не делаю, расслабляюсь – 9%
- Смотрю телевизор – 1%
- Общаюсь, играю в сети Интернет (социальные сети) – 39%
- Занимаюсь любительским спортом, посещаю спортивный зал и т. д. – 17%
- Общаюсь с друзьями (гуляю, хожу в гости, принимаю гостей) – 78%
- Занимаюсь хобби дома (ремесло, творчество, включая литературное, художественное, музыкальное, фото, видео.) – 19%

Посещение учреждений культуры

Мероприятия, организуемые муниципальным учреждением культуры – Центром культуры – в течении последнего года подростки посещали:

- как зритель – 17%
- как участник деятельности – 8%

Мероприятия, организуемые муниципальным учреждением культуры, в течении последнего года посещали как зрители:

- ни разу не посещали – 71%
- 1–2 – 11%
- 3–4 – 8%
- 5–9 – 0%
- более 10 – 0%

В том случае, если Вы не посещаете мероприятия, организуемые в Доме культуры (Досуговым центре и т.п.), то основной причиной является:

- отсутствие информации о мероприятиях – 42%
- отсутствие современных мероприятий для молодежи и подростков – 47%
- затруднились ответить – 7%.

Респонденты считают, что недостаточно:

- информационно-просветительных мероприятий для подростков – 30%
- развлекательных для молодежи и подростков – 39%
- военно-патриотические (фестивали, игры, походы) для молодежи и подростков ничего дополнительно не нужно – 4%
- творческие, музыкальные (конкурсы, фестивали и т. д.) для молодежи и подростков – 29%
- ярмарки с участием (художников, дизайнеров, ремесленников и т. д.) – 8%
- затруднились ответить на поставленный вопрос – 19%

Респонденты считают, что в поселении необходимы места проведения досуга, а именно:

- парк, сад, тематический парк – 24%
- арт-пространства (творческие общественные пространства) – 19%
- спортивные площадки – 36%
- общедоступные безопасные водоемы и пляжи – 39%
- ничего дополнительно не нужно – 0%
- затруднились ответить на поставленный вопрос – 19%

Социальная активность

11% участников опроса принимают участие в решении местных проблем, связанных с благоустройством, организацией отдыха, досуга.

27% участников опроса готовы безвозмездно тратить часть своего свободного времени на решение местных проблем, связанных с благоустройством, организацией досуга

Из них готовы принимать участие в:

- благоустройстве общественной территории – 18%
- создании новых мест общественного отдыха (сады, скверы, игровые площадки, творческие пространства и др.) – 26%
- деятельности общественных организаций (творчество, техника, краеведение, садоводство и т. д.) – 14%
- в акциях, направленных на охрану природы, экологию – 17%
- организации, проведении досуговых мероприятий – 22%
- акциях, направленных на помощь социально незащищенным группам населения – 1%

49% подростков не готовы безвозмездно тратить часть своего свободного времени на решение местных проблем (благоустройство, организация отдыха, досуга).

В том числе:

- не видят в этом смысла – 27%.
- считают, что этим должны заниматься власть и специалисты – 57%.
- затруднились ответить на вопрос – 12%.

КЕЙС 4. МГИНСКОЕ ГОРОДСКОЕ ПОСЕЛЕНИЕ КИРОВСКОГО МУНИЦИПАЛЬНОГО РАЙОНА ЛЕНИНГРАДСКОЙ ОБЛАСТИ

Данный кейс разработан в 2020 году студенткой факультета социально-культурных технологий СПбГИК Кондратенко Серафима под руководством преподавателей кафедры проектного управления в сфере культуры. Кейс актуализирован в 2022 году и основан на достоверной информации.

Информационная часть кейса содержит сведения о территории, полученные из открытых официальных источников, а также данные, полученные в ходе полевых исследований (экспедиция, беседы, опросы).

В начале работы над кейсом были поставлены три главных вопроса:

Какую роль может играть креативный сектор, как фактор сохранения культурного и природного наследия?

Как креативные индустрии могут влиять на улучшение социально-экономической и социально-культурной ситуации в конкретном муниципальном образовании/поселении?

В чем заключается основная проблема развития креативных индустрий (творческого предпринимательства) в конкретном муниципальном образовании/поселении?

В качестве метода исследования были выбраны анализ документов, визуальная оценка, интервью и анкетирование

Задача: разработать и предложить наиболее оптимальный вариант решения проблемы, который позволяет согласовать требование сохранения культурного и природного наследия, приоритеты социально-экономического развития и интересы местного сообщества.

Кейс содержит несущественные данные (ловушки), а также характеризуется дефицитом существенных данных для решения задачи. Кейс содержит «тайники», где можно найти идеи и решения.

Решение кейса предполагает следующие действия: анализ данных, поиск дополнительной информации, определение проблемы, формулирование гипотез, определение, формулирование и согласование целей, выдвижение возможных альтернатив решения, оценка вариантов решения и выбор одного из них, разработка стратегии реализации.

Информационная часть: контекст

Данные, полученные в результате «кабинетных» исследований

Общая характеристика (описание) территории

Название региона: Ленинградская область, Кировский район.

Название муниципального образования: – Мгинское городское поселение.

Площадь изучаемой территории: 858 км².

Мгинское городское поселение – муниципальное образование в составе Кировского района Ленинградской области.

Административный центр: поселок Мга.

Официальная символика поселения:



Флаг



Герб

Географическое положение

Поселение расположено на юге Кировского района.

Граничит:

- на севере – с Кировским городским поселением

- на востоке – с Путиловским сельским поселением и с Назиевским городским поселением

- на юго-востоке – с Кусинским сельским поселением Киришского района

- на юге – с Никольским городским поселением, Нурминским сельским поселением, Шапкинским сельским поселением, Любанским городским поселением, Трубникоборским сельским поселением (все - Тосненского района).

- на западе – с Павловским городским поселением

По территории поселения проходят автодороги:

- А120 (Санкт-Петербургское южное полукольцо)

- 41А-004 (Павлово – Луга)

- 41К-124 (Петрово – ст. Малукса)

- 41К-544 (13 км. автодороги Магистральная – пл. Апраксин)

Расстояние от административного центра поселения до районного центра – 18 км. Расположено 50 км к востоку от Санкт-Петербурга.

По территории поселения проходит железнодорожная линия Санкт-Петербург -Волховстрой.

Городское поселение расположено в западной части района на автодороге А120, через посёлок протекает река Мга. Мга протекает по территории Кировского района Ленинградской области, левый приток Невы. В среднем течении по реке проходит граница с Кировского (на правом берегу) с Тосненским районом (на левом берегу). Длина реки – 93 км, площадь её водосборного бассейна – 754 км². Росгидромет РФ в 2006 году классифицировал класс загрязнения реки – 4А (5 максимум) с тенденцией к стабилизации. Основные загрязняющие вещества нитритный азот, железо, медь, цинк. Мга, в период весеннего половодья, представляет собой интерес для водного туризма.

Городское поселение включает в себя 19 поселков (вместе с центром Мга):

- Посёлок Апраксин (Население 55 человек)

- Деревня Берёзово

- Деревня Войтолово

- Деревня Иваново

- Деревня Келколово

- Деревня Кирсино

- Деревня Лезье

- Городской поселок (административный центр) Мга

- Посёлок Михайловский

- Деревня Муя

- Посёлок Новая Малукса

- Деревня Петрово

- Посёлок железнодорожной станции Погостье

- Деревня Пухолово
- Деревня Славянка
- Деревня Сологубовка
- Посёлок ж/д станции Сологубовкапосёлок железнодорожной станции Посёлок СтараяМалукса
- Деревня Турышкино

Климатические особенности территории

Климат территории характеризуется как переходный от морского к континентальному, с выраженными климатическими сезонами года, однако с большой изменчивостью погоды.

Средняя годовая температура воздуха составляет 3,3–3,6°С. Самыми холодными месяцами являются январь и февраль, среднемесячная их температура составляет – 9,0 °С. Абсолютный минимум температуры воздуха в районе работ составляет – 50 °С (по данным метеостанции Будогощь).

Самым теплым месяцем является июль, со средней температурой воздуха около + 17 °С. Абсолютный максимум температуры воздуха составляет +34 °С (метеостанция Мга).

Территория поселения относится к зоне избыточного увлажнения. Среднегодовое количество осадков – 580–650 мм. Большая часть осадков приходится на теплый (апрель-октябрь) период года.

Среднегодовая относительная влажность воздуха – 80%, что является следствием преобладания морских воздушных масс. Устойчивый снежный покров образуется в среднем в первой декаде декабря и разрушается в первой декаде апреля. Наибольшая за зиму мощность снежного покрова может достигать 77 см. На территории поселения в течение всего года преобладают южные, юго-западные и западные ветры. В летние месяцы наблюдается незначительное увеличение повторяемости северо-восточного направления ветров. Среднегодовая скорость ветра составляет 4,6 м/с (метеостанция Петрокрепость).

Социально-демографический потенциал

По оценке Федеральной службы государственной статистики, численность населения (постоянных жителей) городского поселка Мга Ленинградской области составляет 10 176 человек (2022).

Гендерный состав населения

Постоянно проживают 4 469 мужчин (43,92%) и 5 707 женщин (56,08%).

Подробнее о возрастном составе: <https://bdex.ru/naselenie/leningradskaya-oblast/n/kirovskiy/mga/>

Уровень образования

Уровень образования жителей городского поселка Мга:

высшее образование имеют 22,7% (2 310 человек);

- неполное высшее – 3,4% (346 человек);

- среднее профессиональное – 38,5% (3 918 человек);
- 11 классов – 15,8% (1 608 человек);
- 9 классов – 8,9% (906 человек).

Занятость

Всего количество официально занятого населения составляет 6 065 человек (59,6%), пенсионеров 2 951 человек (29%), а официально оформленных и состоящий на учете безработных 590 человек (5,8%).

Инвалиды

Всего (2022) среди постоянных жителей городского поселка Мга инвалидность имеют 762 человека, что составляет 7,49% от всего населения. Инвалидов 1-й группы 96 (0,94%), инвалидов 2-й группы 347 (3,41%), инвалидов 3-й группы 320 (3,14%), детей-инвалидов 49 (0,48%).

Социально-экономический потенциал

Органами статистики зарегистрировано 247 организаций, ведущих экономическую деятельность, в том числе:

- государственных – 6;
- муниципальных – 11;
- негосударственных – 230.

Из общего количества предприятий 73 (29%) относятся к малым и средним предприятиям.

Предприятия по видам экономической деятельности	Кол-во
Сельское и лесное хозяйство	41
Добыча полезных ископаемых	2
Обрабатывающие производства	13
Производство и распределение электроэнергии, газа и воды	4
Строительство	10
Торговля и ремонт	32
Общественное питание	2
Транспорт и связь	11
Операции с недвижимостью, аренда и предоставление услуг	118
Образование	9
Предоставление коммунальных, социальных и персональных услуг	13

Сельскохозяйственная деятельность на территории муниципального образования ведется в 14 фермерских хозяйствах и представлена следующими видами деятельности:

животноводство (овцы, коровы, свиньи, домашняя птица, форель);
растениеводство (картофель, овощи открытого грунта, ягодные культуры, цветоводство). Общая площадь хозяйств 157,6 га.

По состоянию на 2022 год зарплата в городском поселке Мга составляет 52 700 рублей. В микро-предприятиях, численностью работников до 15 человек – средняя зарплата составляет 19 200 рублей, в предприятиях с численностью сотрудников до 100 человек – 57 400 рублей. В средних компаниях с численностью от 100 человек – 68 400 рублей.

В бюджетной сфере в городском поселке Мга средняя зарплата составляет 55 300 рублей.

Источник: <https://bdex.ru/naselenie/leningradskaya-oblast/n/kirovskiy/mga/>

Транспорт

Муниципальное образование Мгинское городское поселение расположено на юге Кировского района Ленинградской области.

По его территории проходит автомобильная дорога федерального значения «Южное полукольцо» Кировск-Мга-Гатчина-Большая Ижора» – 14,36 км и автодорога регионального значения «Павлово-Мга-Любань-Оредеж-Луга» – 63,87 км. Общая протяженность автомобильных дорог общего пользования местного значения в границах муниципального образования 76,01 км. Организации, предоставляющие транспортные услуги на территории муниципального образования, зарегистрированы в Кировском муниципальном районе Ленинградской области.

В общей площади земель поселения площадь земель населённых пунктов составляет 2,15% (1 616,3 Га), прочие земли – 97,85%.

Назначение земель	Площадь, Га	% от общей площади земель поселения
Жилого назначения	1102,39	1,46%
Сельскохозяйственного назначения	6 200,45	6,45%
Промышленности	86,46	0,11%
Инженерной и транспортной инфраструктуры	802,80	1,07%
Общественно-делового назначения	42,85	0,06%
Рекреационного назначения	385,22	0,51%
Специального назначения и запаса	7181,9	9,54%
Лесного фонда	60 287,71	80,12%
Водных объектов	509,2	0,68%

Жилой фонд

Площадь жилищного фонда МО Мгинское городское поселение составляет 337,25 тыс. м², в том числе:

- Многоквартирные дома – 109
- Индивидуальные (частные) дома – 4052

Здравоохранение

На территории МО Мгинское городское поселение в структуре МБУЗ «Кировская центральная районная больница» функционирует Мгинская участковая больница, в состав которой входят:

- амбулаторно-поликлиническое отделение на 150 посещений в смену в г.п. Мга;

- стационар дневного пребывания в г. п. Мга;
- фельдшерско-акушерский пункт в п. Старая Малукса;
- фельдшерско-акушерский пункт в д. Сологубовка.

В г.п. Мга находятся 5 аптек, в том числе, 1 социальная аптека.

Образование

На территории МО Мгинское городское поселение функционируют:

- два дошкольных детских образовательных учреждения:
- муниципальное – МДОУ «Детский сад комбинированного вида № 5»;
- негосударственное – НДОУ «Детский сад № 10 ОАО «РЖД»;
- одно учреждение начального образования – МКОУ «Малуксинская начальная общеобразовательная школа»;

- два общеобразовательных учреждения:

- государственное – специальное образовательное учреждение – ГОУ ЛО «Специальная (коррекционная) школа-интернат для слабовидящих детей»;

- муниципальное – МБОУ «Мгинская средняя общеобразовательная школа».

Также в г.п. Мга располагается одно учреждение дополнительного образования МБДОУ «Мгинская художественная школа».

Потенциал функционально-планировочной структуры

На территории поселения можно выделить функциональные зоны:

1. Зона жилой застройки.
2. Зона планируемой жилой застройки.
3. Зона культурно-делового и общественного центра.
4. Планируемая зона культурно-делового и общественного центра.
5. Зона сельскохозяйственного использования.
6. Зона производственных предприятий III-V классов опасности.
7. Зона коммунально-складских предприятий.
8. Зона рекреационного назначения.
9. Планируемая зона рекреационного назначения.
10. Территории общего пользования (площади, улицы, проезды).

В числе основных планировочных проблем можно назвать следующие:

- недостаток учреждений культуры, здравоохранения, образования;
- отсутствие объектов для занятий спортом и физической культурой;
- отсутствие качественного благоустройства территорий.

Историко-культурный потенциал территории

История поселения непосредственно связана с историей строительства одноименной железнодорожной станции, при которой он возник, рос и развивался. Строительство дороги и самой станции проходило очень тяжело, но дорога была необходима государству для вывоза сибирского зерна через Петербургский порт на заграничные рынки, так как построенная в 1899 году дорога Пермь-Вятка-Котлас (для вывоза зерна через Архангельский порт) не привлекала большого потока грузов ввиду сезонности работы водного транспорта и высокой платы за перевозку. До начала движения поездов по строившейся железной дороге местное население попадало в Петербург по единственной дороге, ведущей из деревни Пухолово в Любань, а из последней – паромом по Неве плыли в Петербург.

С открытием движения по железной дороге Петербург-Званка началось заселение прилегающей к станции местности. В 1901 году в сосновом лесу начал застраиваться поселок. 32 десятины этого леса принадлежали в то время княгине З. Н. Юсуповой, графине Сумароковой-Эльстон (местечко «Юсуповскийпоселок» Шлиссельбургского уезда Петербургской губернии при ст. Мга).

С 1901 до 1917 года число жителей Мги увеличилось от 20 до 200. После Октябрьской революции с постройкой железных дорог и увеличением движения поездов росло и население поселка. В 1918 году во Мге функционировала семилетняя школа, размещавшаяся в двухэтажном деревянном здании напротив вокзала (предшественница Железнодорожнойшколы). Были построены здания почты, сберкассы, банка, поликлиники, магазина. В 1929 г. пошел первый поезд до Невдубстроя, в 1934г. была построена дорога Мга-Гатчина. В здании военкомата демонстрировались кинофильмы, в парке действовали танцплощадка и библиотека. Существовала пожарная команда, развивалась торговая сеть.

В годы Великой Отечественной войны по Мге проходила линия фронта. На левом берегу и сегодня ещё видны обвалившиеся траншеи и блиндажи. В районе деревни Сологубовка расположено захоронение вермахта и Парк Мира.

На территории располагается ряд памятных мест боев Великой Отечественной войны (Гайтолово, Тортолово, Вороново), с запретом на хозяйственное освоение территории, занятой объектом культурного наследия.

Памятники и памятные места важных исторических событий

1. Церковь святителя Николая Чудотворца.

7 сентября 1908 года студент Петербургского университета граф Феликс Феликсович Сумароков-Эльстон, сын княгини, обратился к митрополиту Петербургскому и Ладожскому Антонию с прошением. В прошении молодой граф просил разрешить постройку деревянной церкви

в принадлежащем его семье имении. В ответе Петербургской духовной консистории от 5 ноября 1908 года было указано, что постройка церкви может быть разрешена при условии передачи отводимой для церкви земли во владение Петербургской епархии.

Церковь строилась каменной по проекту А. П. Вайтенса, с участием архитектора и художника С. П. Бурга. Здание церкви возводилось в стиле неорусской архитектуры.

Богослужения в храме совершались до 1935 года, в котором храм был закрыт. Закрытую церковь переоборудовали в 1941 г. под клуб.

По свидетельству жителей поселка Мга, в годы войны здание было в сохранности не смотря на постоянные обстрелы и бомбёжки Мги. Немцы хранили в подвале здания храма зерно. После войны в здании храма снова оборудовали клуб, а в 50-е годы оно было взорвано.

2. Памятник воину-освободителю.

Мга находилась под контролем фашистских захватчиков почти два года, и именно ей предстояло сыграть решающую роль в снятии Блокады. Как известно, кольцо было прорвано зимой 1943 года. Но это был узкий коридор, надо было закреплять свои позиции, а без железной дороги этого сделать было невозможно. И в августе 1943 года началась Мгинская операция – прославленное наступление Ленинградского и Волховского фронтов, целью которого было не дать немцам снова замкнуть блокаду. Основная задача была выполнена, хотя поселок Мга так и остался под контролем немцев. В этой операции погибли 20 тысяч русских солдат, еще 50 тысяч получили ранения. Полностью освобожден п. Мга был лишь 21 января 1944 года.

В память о жертвах 41–45 годов, во Мге создан небольшой мемориальный комплекс, являющийся одной из главных достопримечательностей поселка.

3. Немецкое воинское кладбище и храм Примерения русского и немецкого народов.

В годы Великой Отечественной войны купола Храма у деревни Сологубовка, которые были видны за многие километры, были демонтированы. Все это время в церкви продолжала работать немецкая почтовая служба, а одна из пристроек служила здешней русской церковной общине местом совершения религиозных обрядов. В подвале, защищавшем от бомб и снарядов, располагался полевой госпиталь вермахта.

21 января 1944 года Мга, а затем и Сологубовка были освобождены советскими войсками. Церковь, лишённая куполов, представляла развалины. На долгие послевоенные годы она превратилась в склад, а с развалом совхозов стала ненужной и для этих целей. Над руинами вырос лес, дорога к храму также заросла.

После выбора рядом с церковью участка для строительства крупнейшего в мире захоронения немецких солдат первоначально планирова-

лось взорвать руины храма и по освободившемуся месту проложить дорогу к кладбищу. Этому воспротивилась местная православная община, жители и власти, а также ветеранские и миротворческие общественные организации.

Православный приход, представлявший собой паству священника Вячеслава Харинова по его инициативе, принял решение восстановить храм не только как памятник архитектуры XIX века, но и как памятник примирению русского и немецкого народов. Была произведена консервация стен и возведена временная крыша, что защитило здание от дальнейшего разрушения, но его реставрация была невозможна ввиду отсутствия у администрации области средств. Ситуация изменилась после принятия совместного германо-советского соглашения. В роли генерального спонсора выступил народный союз.

На данный момент, в храме хранятся иконы, написанные немецким солдатом Андреем Блоком, который был ранен под Сталинградом и лишился ноги. Незадолго до смерти он попросил поместить эти иконы в храме Примерения. «Это моё покаяние и приношение всем жертвам войны». Также в храме хранятся материалы, посвящённые памяти жертв блокады Ленинграда.

Природно-рекреационный потенциал

На территории Мгинского городского поселения имеется много озёр, карьеров, рек. Сама местность преимущественно имеет равнинный ландшафт с небольшими холмами и впадинами, болотистая местность. Имеются как хвойные, так и смешанные леса.

Неподалёку от посёлка Старая Малукса (расстояние до административного центра поселения – 39 км) находятся живописные озёра Долгое и Малукса. Это излюбленные места для отдыха (кэмпинг, рыбалка) у местных жителей. Прибрежные зоны озёр имеют песчаные пляжи, смешанный лес вокруг них чистый, но дикий. Нет оборудованных пляжей для купания и туристических безопасных зон для кемпинга.

Так же имеется ряд карьеров, на которых местные жители любят купаться в летнее время года. Эти карьеры чисты и глубоки. На всех карьерах не оборудованы пляжи, нет предупреждающих знаков, некоторые прибрежные зоны заболочены, сами территории убираются местными жителями.

Деревня Келково расположена к северу от центра поселения посёлка Мга (расстояние до административного центра поселения – 6 км). Через деревню протекает река Мойка. Рядом с деревней расположена одна из следующих ландшафтных достопримечательностей поселения – Келковский карьер

В начале 50-х годов началась добыча песка для кирпичного завода в Павлово-на-Неве. Завод был построен в конце 40-х годов для производства стройматериалов, идущих на восстановление Кировска и Ленин-

града. Первоначально песок добывался рядом с заводом и по берегам Невы, а уже потом, с 1953-го года перешли на интенсивную разработку Келколовой горы. Кладбище, то есть саму вершину, сносить не стали, но обкопали её со всех сторон, и получилось, что над окрестностями возвышается небольшой островок леса на обрыве. К тому же на нём разместили водонапорную вышку, снабжающую окрестное садоводство в котловане и карьероуправление водой.

Окрестные лесные массивы очень живописны, а сам карьер каждый год привлекает сотни туристов с ближайших окрестных городов.

Близ деревни Келково находится большое лесное торфяное озеро Синявинское (неофициальное название «Чёртово»). Очень живописное место, крутые зеленые склоны, кругом заросли ежевики и дикой облепихи.

Большой частью подступы к озеру труднодоступные и опасны. По словам местных жителей на дне озера лежит затонувший танк времен ВОВ.

Мга – река протекает по территории Кировского района Ленинградской области, левый приток Невы. Длина реки – 93 км, площадь водосборного бассейна – 754 км. Мга, в период весеннего половодья, представляет собой интерес для водного туризма.

Экологическое, санитарное состояние и внешнее благоустройство территории

Экологическая ситуация удовлетворительная. Река Мга считается весьма «грязной» (4 класс, разряд «а »). В пределах водоохранной зоны неоднократно отмечались скопления строительного и бытового мусора. Захламленный район (около 1 га) образовался на ранее застроенном и в последствие заброшенном участке на правом коренном берегу р. Мги. Здесь находятся скопления строительного и бытового мусора, древесины, порубочных остатков. С правого берега в р. Мгу впадают несколько притоков. Некоторые из них являются сезонными, некоторые действуют постоянно. Эти водотоки являются естественными сбросами дренажных вод со стороны поселка. Основными загрязняющими веществами в реке Мга являются нитритный азот, медь, железо, цинк.

Туристический потенциал территории

Мгинское городское поселение относится к Северо-западной туристской зоне РФ федерального значения. Тем не менее, Мгинское городское поселение не выделяется как перспективная область для развития туризма и в туристские маршруты как федерального, так и регионального значения не включается.

Мгинское городское поселение находится в круглогодичной транспортной доступности от Санкт-Петербурга. Добраться туда можно на общественном транспорте (электropоезде и автобусе) и на личном автомобиле. Однако, отдельные субъекты в составе Мгинского городского

поселения удалены от (Березовка – 4 км Кирсино – 10 км до ближайшей станции)

В целом, Мгинское городское поселение, не относясь к туристским зонам, доступно для посещения желающими в любое время года.

Некоторые субъекты достаточно древние. Например, деревни Келколово, Муя впервые упоминается в Писцовой книге Водской пятины 1500 года. Помимо этого, нав районе реки Мга были обнаружены средневековые могильники ижор.

Возможно развитие речного туризма: на территории муниципального образования протекает река Мга, по которой проходит туристский маршрут от ст. Погостье до Петропавловской крепости [6].

На территории муниципального образования (в 6 км к северу от ст. Мга) расположен карьер Келколово в бас.р. Мойка на юго-востоке Приневской низменности. Карьер представляет из себя озеро, являющееся подходящим местом для развития рекреационного туризма. На данный момент на озере развит самостоятельный туризм.

Также следует отметить, что на территории Мгинского городского поселения разворачивались боевые действия во времена Великой Отечественной войны. Большая часть территории Мгинского района, в том числе и ст. Мга, была оккупирована фашистами на протяжении 2,5 лет. Достаточно известен участок возле ст. Погостье, описанный воспоминаниях ветеранов Н. Н. Никулина, В. Чуркиным. На данном участке боевые действия шли очень жестоко, под Погостьем погибло до 30 000 бойцов и командиров РККА. Сейчас на территории района расположены мемориалы, мемориальные кладбища (например, Погостье, Новая Малукса). Помимо этого, возле деревни Сологубка расположены немецкое воинское кладбище и храм Примерения русского и немецкого народов. Данные места могут стать объектами показа при составлении познавательных туристских программ.

Можно сделать вывод о том, что Мгинское городское поселение обладает туристическим потенциалом. Расположенные на территории области объекты достаточно интересны и разнообразны, они позволяют развивать спортивный, рекреационный, познавательный виды туризма.

Туристических баз, предприятий и детских лагерей на территории мгинского городского поселения нет. Туристам на карьере Келколово предлагается арендовать частные дома. Гостиницы, мотели и кемпинги на территории поселения также не расположены. Объектов торговли, ориентированных на туристов, в МО также нет.

Несмотря на то, что велоинфраструктура на территории городского поселения не предусмотрена, в Интернете можно найти составленные любителями маршруты по памятным местам. Также любители организуют поездки на квадроциклах в области болота Малуксинский мох.

В поселке Мга располагается несколько заведений общественного питания, в том числе, ресторан, а также одна гостиница.

Маркетинговых и рекламных компаний, направленных на привлечение туристов, не проводится ни администрацией городского поселения, ни частными фирмами.

Таким образом, в регионе существует самостоятельный рекреационный и спортивный туризм. Вместе с тем, инфраструктура для туризма не развита.

Культурно-досуговый потенциал территории

Спортивная и молодёжная работа в МО Мгинское городское поселение ведётся на базе МКУК «КДЦ «Мга», в структуру которого входит спортивно-оздоровительный отдел.

В г. п. Мга имеется один универсальный стадион на базе МБОУ «Мгинская СОШ», оборудованы спортивные площадки на придомовых территориях многоквартирных домов: в г.п. Мга – 3 объекта, п. Старая Малукса – 2 объекта.

В г.п. Мга имеется спортивная площадка общей площадью 855 квадратных метров открыта для всех любителей экстремальных видов спорта и активного времяпровождения – памп-трек. Покрытие выполнено из специального материала, который позволяет тренироваться спортсменам и любителям на скейтбордах и роликах. Кроме активного катания на территории обустроены места для отдыха.

В МО Мгинское городское поселение функционируют следующие учреждения культуры:

Муниципальное учреждение культуры «Культурно-досуговый центр «Мга», в структуру которого входят:

- отдел кинообслуживания (кинотеатр «Октябрь»)
- сельский дом культуры «Березовский» (п. Старая Малукса)
- сельский клуб д. Лезье (д. Сологубовка).
- четыре библиотеки, в том числе 2 сельские.

1. Дома, дворцы культуры, досуговые центры, клубы:

- Культурно-Досуговый центр Мга.

Историческая справка о деятельности муниципального казенного учреждения культуры «Культурно-Досуговый центр «Мга».

Муниципальное казенное учреждение культуры «Культурно-Досуговый центр «Мга» расположено в поселке Мга Мгинского городского поселения в 16 км.от районного центра, города Кировска Ленинградской области. Учреждение располагается в специально построенном здании, типовый проект, пущен в эксплуатацию в мае 1959 года. В структуру МКУК «КДЦ «Мга» входят 4 структурных подразделения, это: Культурно-Досуговый центр «Мга» (п. Мга), отдел кинообслуживания (кинотеатр «Октябрь» п. Мга), Сельский дом культуры «Березовский» (п. Ст. Малукса), Сельский клуб д. Лезье (д. Сологубовка).

Исторически название учреждения менялось несколько раз – Мгинский дом культуры, Дом культуры пос. Мга, Культурно-Досуговый центр, но неизменным оставалось одно – цель работы учреждения – развитие самодеятельного творчества и организация досуга жителей поселка Мга.

Основными целями учреждения сегодня являются:

- организация досуга и приобщение жителей муниципального образования к творчеству, культурному развитию и самообразованию, любительскому искусству и ремеслам;
- улучшение качества культурного обслуживания населения на основе дифференцированного подхода по возрастным, социальным и этнографическим особенностям населения.

Для достижения целей, учреждение решает следующие задачи:

1. Удовлетворение потребностей населения в сохранении и развитии традиционного народного художественного творчества, любительского искусства, другой самодеятельной творческой инициативы и социокультурной активности населения;

2. Создание благоприятных условий для организации культурного досуга и отдыха жителей муниципального образования;

3. Предоставление услуг социально-культурного, просветительского, оздоровительного и развлекательного характера, доступных для широких слоев населения;

4. Поддержка и развитие самобытных национальных культур, народных промыслов и ремесел;

5. Развитие современных форм организации культурного досуга с учетом потребностей различных социально-возрастных групп населения.

Стратегическими направлениями деятельности учреждения определены: организация досуга и обеспечение жителей услугами организаций культуры; организация работы любительских объединений, творческих клубных формирований для различных слоев населения, а также организация спортивной работы на территории поселения.

Адрес учредителя: Ленинградская область, Кировский район, п. Мга, Советский пр. д,61; Телефон: 8(813-62) 56-579

2. Мгинский кинотеатр «Октябрь»

В посёлке Мга по адресу ул. Майора Жаринова д,1 работает первый в Кировском районе Ленинградской области 3-D кинотеатр

Является одним из трёх кинотеатров Ленинградской области, оснащённых оборудованием, которое позволяет смотреть фильмы в формате 3-D с максимально высоким качеством.

3. Молодёжный совет Мга

4. Мгинская объединенная библиотека

Привычной для Мги и её жителей является библиотека на Комсомольском проспекте в доме №62. Здесь она располагается с 1973 года.

В 2017 году здание было отремонтировано, и, обновленная библиотека распахнула двери для любителей книги и чтения.

Государственные (бюджетные) учреждения культуры и досуга

На территории Мгинского городского поселения расположены следующие государственные (бюджетные) учреждения культуры и досуга:

1. Муниципальное казенное учреждение культуры «культурно-досуговый центр «Мга» (п. Мга, Спортивная ул., 4).

Муниципальное казенное учреждение культуры «Культурно-Досуговый центр «Мга» расположено в поселке Мга Мгинского городского поселения в 16 км.от районного центра, города Кировска Ленинградской области. Учреждение располагается в специально построенном здании, типовой проект, пущен в эксплуатацию в мае 1959 года. В структуру МКУК «КДЦ «Мга» входят 4 структурных подразделения, это:

- Культурно-Досуговый центр «Мга» (п. Мга);
- отдел кинообслуживания (кинотеатр «Октябрь» п. Мга);
- Сельский дом культуры «Березовский» (п. Ст. Малукса);
- Сельский клуб д. Лезье (д. Сологубовка).

Исторически название учреждения менялось несколько раз – Мгинский дом культуры, Дом культуры пос. Мга, Культурно-Досуговый центр.

Основными целями учреждения сегодня являются:

- организация досуга и приобщение жителей муниципального образования к творчеству, культурному развитию и самообразованию, любительскому искусству и ремеслам;
- улучшение качества культурного обслуживания населения на основе дифференцированного подхода по возрастным, социальным и этнографическим особенностям населения.

Для достижения целей, учреждение решает следующие задачи:

1. Удовлетворение потребностей населения в сохранении и развитии традиционного народного художественного творчества, любительского искусства, другой самодетельной творческой инициативы и социокультурной активности населения.

2. Создание благоприятных условий для организации культурного досуга и отдыха жителей муниципального образования.

3. Предоставление услуг социально-культурного, просветительского, оздоровительного и развлекательного характера, доступных для широких слоев населения.

4. Поддержка и развитие самобытных национальных культур, народных промыслов и ремесел.

5. Развитие современных форм организации культурного досуга с учетом потребностей различных социально-возрастных групп населения.

Стратегическими направлениями деятельности учреждения определены:

1. Организация досуга и обеспечение жителей услугами организаций культуры.

2. Организация работы любительских объединений, творческих клубных.

3. формирований для различных слоев населения, а также организация спортивной работы на территории поселения.

Данное учреждение организует в г. Мга социально-культурные мероприятия. За период с апреля 2018 по апрель 2019 года было проведено множество мероприятий историко – патриотической, военно – патриотической направленности (Фестиваль «Звезда Спасения», Торжественно-праздничное мероприятие «Как хорошо на свете без войны...», Фестиваль детского патриотического творчества «Катюша», Фестиваль-конкурс художественного творчества «Минувших лет святая память 2019», Фестиваль молодых избирателей! и т. д.) Было проведено несколько ярмарок (масленичная ярмарка, универсальная праздничная ярмарка 12 июня). Также Культурно-досуговый центр организовывал показ спектаклей театра «На Васильевском».

2. Мгинская объединенная библиотека (Комсомольский просп., 62, городской посёлок Мга).

В 2017 г. распоряжением начальника Управления культуры администрации Кировского муниципального района Ленинградской области № 23 от 30.06.2017 на базе Мгинской и Мгинской детской библиотек создана Мгинская объединенная библиотека – центр доступа к социально-значимой информации, библиотека семейного типа для взрослых и детей.

История библиотеки включает следующие этапы:

- 1917 год, 14 июля – в д. Погорелушка основана народная библиотека при Мгинском культпросветкружке «Искра» (обслуживала население д. Погорелушки, п. Мга, д.д.Пухолово, Войтолово, Горы, Келколово, Сиголово).

- 1934 (ноябрь) – первых читателей приняла Мгинская библиотека.

- 1948 (март) – при Мгинской поселковой библиотеке открыт детский отдел.

3. Березовская библиотека (п. Малукса, ул.Новоселов, д,5 (ДС)).

В 1978 году, с образованием Кировской централизованной библиотечной системы (ЦБС), Берёзовская библиотека вошла в её состав, наряду с Путиловской, Лезьенской, Васильковской, сельскими и Назийской детской библиотеками.

В ноябре 2000 года Берёзовская библиотека заняла помещение в здании школы-сада, расположенного в самом центре посёлка Старая Малукса.

Сегодня Берёзовская библиотека входит в объединение 15-ти муниципальных библиотек МО Кировский район Ленинградской области, являясь структурным подразделением Муниципального учреждения культуры «Центральная межпоселенческая библиотека».

За период с апреля 2018 по апрель 2019 года библиотека организовала несколько социально-культурных мероприятий. Например, была проведена информационно-игровая программа «Япония ближе, чем кажется», провел праздничное мероприятие в честь десятилетия литературного объединения «Мгинские мосты».

4. Лезьенская библиотека (д.Сологубовка).

Была открыта как изба-читальня в 1949 году и существует по настоящее время.

5. Муниципальное бюджетное учреждение дополнительного образования «Мгинская детская художественная школа» (п. Мга, пр.Красного Октября д,47)

6. Мгинская детская художественная школа.

Мгинская детская художественная школа построена в 1970 году на основании Распоряжения Министерства культуры после того, как 10 учащихся Мгинской студии скульптуры Мгинского Дома культуры стали Лауреатами на конкурсе изобразительного творчества в Монреале. В настоящее время Мгинская ДХШ ведёт работу по дополнительной предпрофессиональной образовательной программе в области изобразительного искусства «Живопись» и по дополнительной образовательной программе художественной направленности для подготовительных групп. В школе широко развита скульптура и керамика, имеется большая муфельная печь.

С 2003 года школе присвоена высшая квалификационная категория.

Коммерческие учреждения культуры и досуга Мгинского поселения
Мгинский кинотеатр «Октябрь»

В посёлке Мга по адресу ул. Майора Жаринова д,1 работает первый в Кировском районе Ленинградской области 3-D кинотеатр

Является одним из трёх кинотеатров Ленинградской области, оснащённых оборудованием, которое позволяет смотреть фильмы в формате 3-D с максимально высоким качеством.

Культурно – символический потенциал территории

Флаг муниципального образования Мгинское городское поселение Кировского муниципального района Ленинградской области Российской Федерации – опознавательный знак, служащий официальным символом муниципального образования.

Флаг утверждён 27 декабря 2006 года и внесён в Государственный геральдический регистр Российской Федерации с присвоением регистрационного номера 2800.

«Флаг муниципального образования Мгинское городское поселение представляет собой прямоугольное полотнище с отношением ширины флага к длине – 2:3, воспроизводящее композицию герба муниципального образования Мгинское городское поселение в синем, красном, белом и жёлтом цветах».

Геральдическое описание герба гласит: «В червлёном (красном) поле лазоревый (синий, голубой) столб, окаймлённый серебром и обременённый повышенным золотым восстающим львом, держащим в пасти такую же стрелу, сопровождаемым поверх всего в оконечности золотым крылатым колесом».

Флаг составлен на основании герба муниципального образования, в соответствии с традициями и правилами геральдики и отражает исторические, культурные, социально-экономические, национальные и иные местные традиции.

Фигуры флага в аллегорической форме символизируют историю посёлка, возникшего как железнодорожная станция в 1901 году на землях, принадлежавших роду Юсуповых. В основу флага муниципального образования Мгинское городское поселение положен фрагмент родового герба Юсуповых.

Золотой восстающий лев – символ исторического вхождения этих земель во владения Юсуповых, стрела – символ развития от маленькой, затерянной среди лесов железнодорожной станции до современного нам городского поселения, сложившегося после окончания Великой Отечественной войны.

Золотой лев на флаге символизирует силу, мужество, храбрость, отвагу.

Стрела символ бывших охотничьих угодий Юсуповых и его мызы – Успенской (Сологубовки).

Золотое крылатое колесо – традиционный символ железной дороги, символ неразрывной связи истории посёлка и железнодорожной станции Мга. Мга – железнодорожный узел, из которого поезда следуют на Волховстрой, Кириши, Саблино, Санкт-Петербург, Невдубстрой (Кировск).

Красный цвет – кровь павших здесь советских воинов-героев. Район посёлка Мги в 1941 и в 1944 годах был местом кровопролитных боёв. Красный цвет символизирует мужество, любовь, храбрость, смелость, неустрашимость.

Синий цвет (лазурь) – река Мга, по которой и назван посёлок, символизирует истину, знание, честность, верность, безупречность.

Жёлтый цвет (золото) – верховенство, величие, слава, интеллект, постоянство, справедливость, добродетель, верность, уважение, великопие.

Белый цвет (серебро) – совершенство, простота, правдивость, благородство, чистота помыслов, невинность, непорочность, мудрость, мир.

На гербе Мгинского городского поселения изображен лазоревый столб в червленом поле, окаймлённый серебром и обременённый повышенным золотым восстающим львом, держащим в пасти такую же стрелу, сопровождаемый поверх всего в оконечности золотым крылатым колесом.

Данные, полученные в результате анкетирования

Результаты опроса (взрослое население)

Опрос проводился в форме анкетирования. Всего 65 респондентов. Возраст от 31 до 60 лет. Общее количество полученных анкет для анализа – 62

Общие сведения.

- Женщины – 69%
- Мужчины – 31%
- Средний возраст – 42 года

В Вашей семье имеется личный автомобильный транспорт?

да, имеется – 66%

Сколько лет Вы проживаете в сельском поселении?

- Более 10 лет – 37%
- Более 20 лет – 49%

Оценка места постоянного проживания по критерию «комфортность»

- очень комфортное – 11%
- скорее комфортное – 29%
- скорее не комфортное – 23%
- крайне некомфортное – 17%
- затруднились ответить – 19%

Оценка территории поселения по критерию «благоустройство»

– 31% недостаточно благоустроенных мест общественного отдыха, досуга

Респонденты проводят свободное время:

- Читаю (учебная, художественная, научно-популярная литература и др.) – 22%
- Ничего не делаю, расслабляюсь – 9%
- Смотрю телевизор – 17%
- Общаюсь, играю в сети Интернет (социальные сети) – 29%
- Занимаюсь любительским спортом, посещаю спортивный зал и т. д. – 5%
- Общаюсь с друзьями (гуляю, хожу в гости, принимаю гостей) – 38%
- Свободное время посвящаю детям, членам семьи – 48%
- Занимаюсь хобби дома (ремесло, творчество, включая литературное, художественное, музыкальное, фото, видео.) – 14%
- Занимаюсь домашним хозяйством/приусадебным хозяйством – 51%

Посещение учреждений культуры

Мероприятия, организуемые муниципальным учреждением культуры – Центром культуры – в течении последнего года посещали 61% участников опроса, в том числе:

- как зритель – 12%
- как участник деятельности – 3%
- сопровождая ребенка на занятия – 23%

Мероприятия, организуемые муниципальным учреждением культуры, в течении последнего года ни разу не посещали – 42%

Социальный портрет посетителя муниципального учреждения культуры

- женщина 23–45 лет;
- образование среднее специальное;

В том случае, если респонденты не посещали мероприятия, организуемые в Доме культуры (Досуговым центре и т.п.), то в качестве основной причины назвали:

- отсутствие информации о мероприятиях – 42%
- отсутствие современных мероприятий для молодежи – 39%
- однообразии мероприятий в целом – 11%
- затруднились ответить – 7%.

Респонденты считают, что недостаточно:

- информационно-просветительных мероприятий для подростков – 37%
- развлекательных для молодежи – 24%
- мероприятий для семей с детьми – 21%
- военно-патриотические (фестивали, игры, походы) для молодежи и подростков ничего дополнительно не нужно – 13%
- творческие, музыкальные (конкурсы, фестивали и т. д.) для молодежи и подростков – 21%
- ярмарки с участием (художников, дизайнеров, ремесленников и т. д.) – 26%
- затруднились ответить на поставленный вопрос – 14%

Респонденты считают, что в поселении необходимы места проведения досуга, а именно:

- парк, сад, тематический парк – 11%
- детские игровые площадки – 12%
- арт-пространства (творческие общественные пространства) – 19%
- спортивные площадки – 14%
- общедоступные безопасные водоемы и пляжи – 42%
- ничего дополнительно не нужно – 12%
- затруднились ответить на поставленный вопрос – 18%

Социальная активность

6% участников опроса принимают участие в решении местных проблем, связанных с благоустройством, организацией отдыха, досуга.

19% участников опроса готовы безвозмездно тратить часть своего свободного времени на решение местных проблем, связанных с благоустройством, организацией досуга.

Из них готовы принимать участие в:

- благоустройстве общественной территории – 11%
- создании новых мест общественного отдыха (сады, скверы, игровые площадки, творческие пространства и др.) – 21%
- деятельности общественных организаций (творчество, техника, краеведение, садоводство и т. д.) – 7%
- в акциях, направленных на охрану природы, экологию – 9%
- организации, проведении досуговых мероприятий – 16%
- акциях, направленных на помощь социально незащищенным группам населения – 5%

56% респондентов не готовы безвозмездно тратить часть своего свободного времени на решение местных проблем (благоустройство, организация отдыха, досуга).

В том числе:

- не видят в этом смысла – 49%.
- считают, что этим должны заниматься власть и специалисты – 28%.
- затруднились ответить на вопрос – 21%.
- Портрет социально активного жителя:
 - средний возраст 29–45 лет
 - среднее профессиональное образование
 - место работы – коммерческий сектор, предприниматель, бюджетная сфера

Результаты опроса (учащиеся 9 классов)

В опросе приняло участие – 13 человек. Опрос был проведён на базе Мгинской СОШ №37. Средний возраст 15 лет.

Оценка места постоянного проживания по критерию «комфортность»:

- очень комфортное 17%
- скорее комфортное 29%
- скорее не комфортное 24%
- крайне некомфортное 6%
- затруднились ответить 22%

Оценка территории поселения по критерию «благоустройство»

37% отметили, что недостаточно благоустроенных мест общественного отдыха, досуга подростков.

Респонденты проводят свободное время:

- Читаю (учебная, художественная, научно-популярная литература и др.) – 25%
- Ничего не делаю, расслабляюсь – 7%
- Смотрю телевизор – 6%
- Общаюсь, играю в сети Интернет (социальные сети) – 49%

– Занимаюсь любительским спортом, посещаю спортивный зал и т. д. – 21%

– Общаюсь с друзьями (гуляю, хожу в гости, принимаю гостей) – 69%

– Занимаюсь хобби дома (ремесло, творчество, включая литературное, художественное, музыкальное, фото, видео.) – 29%

Посещение учреждений культуры

Мероприятия, организуемые муниципальным учреждением культуры – Центром культуры – в течении последнего года подростки посещали:

– как зритель – 13%

– как участник деятельности – 2%

Мероприятия, организуемые муниципальным учреждением культуры, в течении последнего года посещали как зрители:

– 1–2 – 22%

– 3 – 4 – 4%

– 5 – 9 – 1%

– более 10 – 0%

Мероприятия, организуемые муниципальным учреждением культуры, в течении последнего года ни разу не посещали – 70%

В том случае, если Вы не посещаете мероприятия, организуемые в Доме культуры (Досуговым центре и т.п.), то основной причиной является:

– отсутствие информации о мероприятиях – 52%

– отсутствие современных мероприятий для молодежи и подростков – 45%

– затруднились ответить – 3%.

Респонденты считают, что недостаточно:

– информационно-просветительных мероприятий для подростков – 22%

– развлекательных для молодежи и подростков – 49%

– военно-патриотические (фестивали, игры, походы) для молодежи и подростков ничего дополнительно не нужно – 12%

– творческие, музыкальные (конкурсы, фестивали и т. д.) для молодежи и подростков – 33%

– ярмарки с участием (художников, дизайнеров, ремесленников и т. д.) – 7%

затруднились ответить на поставленный вопрос – 17%

Респонденты считают, что в поселении необходимы места проведения досуга, а именно:

парк, сад, тематический парк – 21%

– арт-пространства (творческие общественные пространства) – 19%

– спортивные площадки – 26%

– общедоступные безопасные водоемы и пляжи – 41%

- ничего дополнительно не нужно – 12%
- затруднились ответить на поставленный вопрос – 13%

Социальная активность

– 6% участников опроса принимают участие в решении местных проблем, связанных с благоустройством, организацией отдыха, досуга.

– 29% участников опроса готовы безвозмездно тратить часть своего свободного времени на решение местных проблем, связанных с благоустройством, организацией досуга

Из них готовы принимать участие в:

- благоустройстве общественной территории – 8%
- создании новых мест общественного отдыха (сады, скверы, игровые площадки, творческие пространства и др.) – 29%
- деятельности общественных организаций (творчество, техника, краеведение, садоводство и т. д.) – 12%
- в акциях, направленных на охрану природы, экологию – 9%
- организации, проведении досуговых мероприятий – 27%
- акциях, направленных на помощь социально незащищенным группам населения – 1%

28% подростков не готовы безвозмездно тратить часть своего свободного времени на решение местных проблем (благоустройство, организация отдыха, досуга).

В том числе:

- не видят в этом смысла – 28%.
- считают, что этим должны заниматься власть и специалисты – 39%.
- затруднились ответить на вопрос – 24%.

КЕЙС 5. ПРИЛАДОЖСКОЕ ГОРОДСКОЕ ПОСЕЛЕНИЕ КИРОВСКОГО МУНИЦИПАЛЬНОГО РАЙОНА ЛЕНИНГРАДСКОЙ ОБЛАСТИ

Данный кейс разработан в 2020 году студенткой факультета социально-культурных технологий СПбГИК Гуцевич А.С. под руководством преподавателей кафедры проектного управления в сфере культуры. Кейс актуализирован в 2022 году и основан на достоверной информации.

Информационная часть кейса содержит сведения о территории, полученные из открытых официальных источников, а также данные, полученные в ходе полевых исследований (экспедиция, беседы, опросы).

В начале работы над кейсом были поставлены три главных вопроса:

Какую роль может играть креативный сектор, как фактор сохранения культурного и природного наследия?

Как креативные индустрии могут влиять на улучшение социально-экономической и социально-культурной ситуации в конкретном муниципальном образовании/поселении?

В чем заключается основная проблема развития креативных индустрий (творческого предпринимательства) в конкретном муниципальном образовании/поселении?

В качестве метода исследования были выбраны анализ документов, визуальная оценка, интервью и анкетирование

Задача: разработать и предложить наиболее оптимальный вариант решения проблемы, который позволяет согласовать требование сохранения культурного и природного наследия, приоритеты социально-экономического развития и интересы местного сообщества.

Кейс содержит несущественные данные (ловушки), а также характеризуется дефицитом существенных данных для решения задачи. Кейс содержит «тайники», где можно найти идеи и решения.

Решение кейса предполагает следующие действия: анализ данных, поиск дополнительной информации, определение проблемы, формулирование гипотез, определение, формулирование и согласование целей, выдвижение возможных альтернатив решения, оценка вариантов решения и выбор одного из них, разработка стратегии реализации.

Информационная часть: контекст

Данные, полученные в результате «кабинетных» исследований.

Общая характеристика территории


Приладожское городское поселение – муниципальное образование в Кировском районе Ленинградской области.

Административный центр – посёлок Приладожский.

Дата образования: 1 января 2006 года.

Площадь: 57,61 км².

Официальная символика



Флаг



Герб

Геральдическое описание герба гласит: «В разбитом начетверо пурпурном и лазоревом (синем, голубом) поле золотой петух без видимых лап, с хвостом наподобие одной большой бегущей волны, гребень которой закручен в бездну, раскрывающийся по ходу солнца, сопровождаемый в каждой пурпурной четверти золотым обнажённым мечом в столб рукоятью вниз, в каждой лазоревой четверти – серебряной рыбой в пояс».

Золотой петух – символ градообразующего предприятия муниципального образования Приладожское городское поселение – ЗАО «Птицефабрика Сиявинская имени 60-летия Союза ССР».

Золотой меч в пурпуре – символ боевого прошлого этих земель, так как именно отсюда полки Петра I двинулись на штурм крепости Нотебург (Орешек).

Серебряная рыба в лазури – в советское время в Назии было создано отделение рыбколхоза им М. И. Калинина. Исстари здешние жители занимались рыболовством, работали на канале, водили суда.

Синий цвет (лазурь) – символ красоты, любви, мира и возвышенных устремлений. Символ побережья Ладожского озера и олицетворение названия посёлка и муниципалитета – Приладожское.

Малиновый цвет (пурпур) – символ власти, благородства, достоинства, славы и почёта.

Жёлтый цвет (золото) – символ божественного сияния, благодати, прочности, величия, солнечного света. Символизирует также могущество, силу, постоянство, знатность, справедливость, верность.

Белый цвет (серебро) – чистота помыслов, правдивость, невинность, благородство, откровенность, непорочность, надежда.

Географическое положение

Приладожское городское поселение расположено на реке Назия, на севере Кировского района граничит:

- на севере – с Ладожским озером
- на востоке – с Путиловским сельским поселением
- на юге – со Мгинским городским поселением
- на западе – с Кировским городским поселением и Сиявинским городским поселением.

По территории поселения проходят автодороги:

- Р21 (Е 105) «Кола» (Санкт-Петербург – Петрозаводск – Мурманск)
- 41К–127 (Шлиссельбург – Назия)
- 41К–237 (подъезд к дер. Назия)
- 41К–543 (подъезд к пос. Приладожский)

Расстояние от административного центра поселения до районного центра – 25 км. Расстояние до Санкт-Петербурга 57 км. (восточнее).

В трех километрах находится самый большой пресный водоем Европейской части – Ладожское озеро. Вокруг жилого поселка – сплошной лес. Река Назия и впадающая в нее Черная речка протекают в непосредственной близости от поселка.

Климатические особенности территории

Климат МО Приладожское городское поселение, как и всего Северо-Западного округа, умеренный и влажный, переходный от континентального к морскому. Для данного региона характерна частая смена воздушных масс, обусловленная в значительной степени циклонической деятельностью. Летом преобладают западные и северо-западные ветры, зимой западные и юго-западные. Зимы умеренно холодные и длитель-

ные. Самый холодный Январь со средней температурой $-7,3$ градусов. Лето умеренно теплое и короткое. Самый теплый месяц июль со средней температурой $+17,4$ градусов.

Транспортная доступность

Рыбацкая деревня Назия расположена на южном берегу Ладожского озера. В переводе с финского Назия обозначает «волчье лыко» – кустарник, встречающийся по берегам реки.

Хорошая транспортная доступность, до ближайшей станции метро Дыбенко 40 минут проездом.

Социально-демографический потенциал

В состав МО Приладожское городское поселение входят два населенных пункта: п. Приладожский и д. Назия. Общая численность населения составляет 5560 человек (2021). Отмечается снижение населения. В 2010 году в поселке проживало 5560 человек. В летние месяцы и выходные дни численность населения возрастает в среднем на 1000 человек за счет сезонного населения. Возрастная структура населения МО Приладожское городское поселение характеризуется превышением доли лиц старше трудоспособного возраста (22,3%) над долей молодежи (15,3%).

Гендерный состав: всего на 1 июня 2022 в городского поселка Приладожский Ленинградской области постоянно проживают 2 518 мужчин (43,92%) и 3 216 женщин (56,08%).

Подробнее количество по возрастным группам см.: <https://bdex.ru/naselenie/leningradskaya-oblast/n/kirovskiy/priladojskiy/>

Уровень образования населения

Уровень образования жителей городского поселка Приладожский Ленинградской области: высшее образование имеют 22,7% (1 302 человека), неполное высшее – 3,4% (195 человек), среднее профессиональное – 38,5% (2 208 человек), 11 классов – 15,8% (906 человек), 9 классов – 8,9% (510 человек), 5 классов – 6,6% (378 человек), не имеют образования – 0,3% (17 человек), неграмотные – 0,1% (6 человек).

Занятость населения

Всего городского поселка Приладожский Ленинградской области количество официально занятого населения составляет 3 417 человек (59,6%), пенсионеров 1 663 человека (29%), а официально оформленных и состоящий на учете безработных 333 человека (5,8%).

Инвалидность

Среди постоянных жителей городского поселка Приладожский Ленинградской области (2021) инвалидность имеют 429 человек, что составляет 7,49% от всего населения. Инвалидов 1-й группы 54 (0,94%), инвалидов 2-й группы 196 (3,41%), инвалидов 3-й группы 180 (3,14%), детей-инвалидов 28 (0,48%).

Социально-экономический потенциал

На территории муниципального образования нет крупных и средних промышленных предприятий.

На территории МО Приладожское городское поселение находятся 2 сельскохозяйственных предприятия:

- ЗАО «Птицефабрика Синявинская» – производство яиц и мяса птицы;

- ООО «Агрофирма» – овощеводство.

Крупнейшее, градообразующее производственное предприятие Приладожского – бройлерное хозяйство «Синявинская» – ЗАО «Птицефабрика Синявинская имени 60-летия Союза ССР», на котором в настоящее время работает около 989 человек.

На территории муниципального образования зарегистрировали свою деятельность более 90 юридических и физических лиц, относящихся к малому бизнесу, где в общей сложности заняты около 165 человек. На территории МО Приладожское городское поселение расположены 93 организации торговли, бытового обслуживания и общественного питания:

- количество торговых площадей – 2290,99 кв. м, посадочных мест в объектах общественного питания – 115.

Количество малых предприятий, осуществляющих деятельность на территории муниципального образования – 75; в т. ч. по видам экономической деятельности:

- сельское хозяйство – 3;
- обрабатывающие производства – 2;
- производство и распределение электроэнергии, газа и воды – 4;
- оптовая и розничная торговля, ремонт автотранспортных средств, бытовых изделий и предметов личного пользования – 46;
- гостиницы и рестораны – 5;
- операции с недвижимым имуществом, предоставление услуг – 6;
- предоставление прочих коммунальных, социальных и персональных услуг – 9

Территория нашего муниципального образования полностью обеспечена социальной инфраструктурой: средняя общеобразовательная школа, два детских сада, ДК, амбулатория, почта, отделение сбербанка, филиал Кировской ДЮСШ, музыкальная школа, газовый участок, МУП «Приладожскжилкомхоз». Всего в этой сфере задействовано около 400 человек.

Территория муниципального образования полностью обеспечена социальной инфраструктурой: средняя общеобразовательная школа, два детских сада, ДК, амбулатория, почта, отделение сбербанка, филиал Кировской ДЮСШ, музыкальная школа, газовый участок, МУП «ПриладожскЖКХ», МУП «Ритуал». Всего в этой сфере задействовано около 400 человек.

Общая численность работающих на предприятиях и в организациях, зарегистрированных на территории МО на 1 января 2022г., составляет 1550 человек (30%). По нашим подсчетам, порядка 500 человек выезжают на работу в г.Санкт-Петербург и близлежащие районы Ленинградской области.

Источник: официальный сайт администрации <https://priladoga.ru/index.php?go>About>

Средняя зарплата в городском поселке Приладожский Ленинградской области составляет 45 500 рублей. В крупных предприятиях численностью от 250 человек, зарплата составляет 86 500 рублей. В бюджетной сфере средняя зарплата составляет 47 800 рублей.

Источник: <https://bdex.ru/leningradskaya-oblast/n/kirovskiy/priladojskiy/>

Связь

Население, предприятия, учреждения и организации МО Приладожское городское поселение в целом обеспечены средствами телефонной связи общего пользования. Основным оператором этого вида связи является территориальный филиал ОАО «Рос телеком».

Кабельные волоконно-оптические линии связи, проходящие по территории поселения, связывают АТС г. п. Приладожский с опорной АТС административного центра муниципального района (город Кировск).

Междугородная связь предоставляется посредством выхода на междугородную станцию в городе Санкт-Петербург.

Практически на всей территории поселения имеется возможность пользования средствами мобильной (сотовой) связи различных операторов.

Территория поселения находится в зоне уверенного приема телевизионного вещания Санкт-Петербургского телецентра и УКВ ФМ радиовещательных станций.

Потенциал функционально-планировочной структуры

Площадь земель составляет всего 18937,2 га, в том числе:

- земли сельскохозяйственного назначения – 991,0 га;
- земли населенных пунктов – 189,7 га;
- земли промышленности – 109,3 га;
- земли лесного фонда – 2 992,5 га;
- земли водного фонда – 13 282,6 га;
- земли запаса – 1 372,1 га.

Территория в границах г. п. Приладожский включает в себя:

- селитебные территории, плотно застроенные на севере и западе;
- коммунально-складские территории (хозяйственные постройки: гаражи, сараи и т.п.) на юго-западе;
- огороды и залесенные территории.

Селитебные территории представлены тремя жилыми образованиями:

- сформировавшаяся центральная часть поселка с капитальной средне- и многоэтажной застройкой, обеспеченная инженерным обустройством. Здесь сосредоточен основной жилищный фонд поселка;
- расположенный между СНТ «Приладожское» и парковой зоной район индивидуальной жилой застройки.
- расположенный на северо-западе поселка район мало- и среднеэтажной жилой застройки.

В границах г.п. Приладожский, помимо жилых территорий, также можно выделить территории объектов здравоохранения (поликлиника, амбулатория), территории делового, общественного и коммерческого назначения (администрация поселения, учреждения культуры, церковь, почта, магазины и т.п.), территории объектов образования (детские сады, школы), территории объектов инженерной и транспортной инфраструктур (электростанция, массивы гаражей).

Историко-культурный потенциал территории

Объекты культурного наследия

По данным комитета по культуре Ленинградской области (Департамент государственной охраны, сохранения и использования объектов культурного наследия) на территории МО Приладожское городское поселение расположены 7 объектов культурного наследия. В том числе 3 объекта регионального значения и 4 выявленных объекта культурного наследия. На территории городского поселения объектов культурного наследия федерального и местного значения не имеется. К объектам культурного наследия отнесены:

- комплекс сооружений Петровского (Староладожского) канала, Новоладожский канал (бывший канал Александра II),
- место захоронения железнодорожников, погибших от артиллерии и авиации противника при строительстве и восстановлении ж.д. линии, связывавшей осажденный Ленинград со страной;
- братское захоронение советских воинов погибших в 1941–1944 гг.;
- памятный знак-стела на месте, где в 1943–1944 гг. проходила единственная ж.д. линия, связывавшая осажденный Ленинград со страной (после прорыва блокады).

Список объектов культурного наследия п.г. Приладожский см. https://view.officeapps.live.com/op/view.aspx?src=http%3A%2F%2Fpriladoga.ru%2Fmodules%2Fterrplan%2Ffiles%2Fgenplan%2F26_100_obosnovanie.docx, 27.

История

Возникновение поселка относится к 1978 году. Он возник в связи со строительством птицефабрики «Синявинская» – крупнейшего в Европе птицекомплекса, построенного в Ленинградской области для обеспечения яйцом и мясом птицы жителей восточной части Ленинградской области.

Территория во времена Великой Отечественной Войны: 22 января 1943 года в узкой полосе прорыва блокады по решению Государственного Комитета обороны началось строительство новой железной дороги Шлиссельбург – Поляны (Дорога Победы) протяженностью 33 км с ледовой эстакадой через Неву. Именно этот путь напрямую связал Ленинград с Большой землей. Каждый рейс по этой трассе приравнялся к подвигу, люди работали в условиях постоянных обстрелов. Железнодорожники называли этот путь коридором смерти. Во многом именно благодаря этой дороге, по которой в Ленинград пошли продовольствие, боеприпасы и вооружение, воинские резервы, стала возможной блестящая операция Красной армии по полному снятию блокады Ленинграда.

В Приладожском поселке есть памятник с надписью: «1943–1944. Здесь после прорыва блокады под огнем врага были построены переправы и ж. д. линия, связавшая осажденный Ленинград со страной. Первый поезд прошел на Ленинград 7 февраля 1943 г. Эту ж. д. линию строили 9-я и 11-я ж. д. бригады и спец. формирования НКПС. Работали на ней железнодорожники Октябрьской магистрали с 7 февраля 1943 г. по 13 мая 1944 г. В Ленинград было доставлено 4,5 миллиона тонн продовольствия, боеприпасов и других грузов». Перед стелой символически уложен участок пути. Место памятника выбрано неточно, так как пересечение железной Дороги Победы с нынешним Мурманским шоссе находится в 3,5 км западнее.

Храм Ксении Петербуржской. Местная церковь расположилась почти на окраине поселка, за школой, в длинном кирпичном здании, изначально предназначенном для обеспечения нужд котельной. В таком виде храм просуществовал до середины 2005 г., когда началась и продолжается до настоящего времени пристройка колокольни к центральной части здания.

Природно-рекреационный потенциал

Пригородное расположение и природно-климатические условия обусловили перспективность для развития рекреационной деятельности на территории МО Приладожское городское поселение. В настоящее время развитие рекреации представлено кратковременным отдыхом местного населения, наличием сезонно проживающего населения Места массового отдыха населения сложились на берегах реки Назия, вдоль побережья Ладожского озера. В д. Назия расположена база рыбака и охотника.

МО Приладожское городское поселение является перспективным для развития отдельных видов рекреации.

Поселок Приладожский окружает живописная природа. В трех километрах находится самый большой пресный водоем Европейской части – Ладожское озеро. Вокруг жилого поселка – сплошной лес. Река Назия и впадающая в нее Черная речка протекают в непосредственной близости от поселка.

Через Ладожское озеро из Скандинавии через Восточную Европу в Византию с IX века проходил водный путь «Из варяг в греки». В VIII веке на реке Волхов неподалёку от впадения в Ладожское озеро был основан город Ладога. Название Ладога носит река, озеро и город. При этом до последнего времени не было вполне ясно, какое из названий является первичным. Название города выводили от наименования Ладожского озера, или от названия реки Ладога.

С 1950 г. в окрестностях п. Кузнечное действует учебно-научная база «Приладожская» Санкт-Петербургского государственного университета. Студенты географических, биологических и геологических специальностей обучаются здесь навыкам полевых исследований, ученые ведут наблюдения за состоянием озер, растительности, почв, изменениями в окружающей природе.

В ходе многолетних наблюдений, результаты которых опубликованы в многочисленных научных трудах, стала ясна научная и природоохранная ценность этой территории. Здесь растут многие редкие и охраняемые виды растений, гнездятся редкие виды птиц. Именно поэтому еще в 1999 г. в «Красной книге природы Ленинградской области» эта территория была указана как проектируемый региональный комплексный заказник, целью создания которого является сохранение скальных ландшафтов, редких видов флоры и фауны. Создание здесь ООПТ (особо охраняемой природной территории) предусмотрено основным документом территориального планирования Ленинградской области – Схемой территориального планирования (СТП).

В 2015 г. по заказу Ленинградского областного государственного казенного учреждения «Управление лесами Ленинградской области» (ЛОГКУ «Леноблес») были выполнены комплексное экологическое обследование этих мест. По результатам проведенного обследования в предложенных границах ООПТ «Кузнечное» выделены следующие природные комплексы и объекты, для сохранения которых планировалось создание ООПТ:

Редкие и находящиеся под угрозой исчезновения виды животных, растений и грибов, и их местообитания

В Красную книгу Российской Федерации включены, произрастающие и обитающие на территории:

- 3 вида сосудистых растений, и вид лишайников;
- 10 видов позвоночных животных.

В Красную книгу Ленинградской области дополнительно включены:

- 9 видов сосудистых растений;
- 4 вида мхов;
- 7 видов лишайников;
- 5 видов грибов;
- 11 видов позвоночных животных.

Участки природных ландшафтов, представляющие собой особую эстетическую и научную ценность:

- ландшафты сельг - гряд, сложенных древнейшими кристаллическими породами, с редкостойными сосновыми лесами (в том числе старовозрастными), скальными комплексами растительных сообществ и уникальными «висячими болотами».

- скальные ландшафты островов Ладожского озера с сосняками вороничными с доминированием вороники обоеполой.

- песчаные и песчано-каменистые побережья Ладожского озера - природные комплексы, формирующиеся благодаря колебаниям уровня водоема и служащие местами обитания для редких видов растений и животных, а также обладающие высокой рекреационной ценностью.

Уникальные природные комплексы и объекты, а также геологические объекты, представляющие собой особую научную, культурную и эстетическую ценность:

- сельга между Ладожским озером и заливом Подгорный (Ковш), высотой 40 м над уровнем моря, с многочисленными обнажениями гранитов и остатками каменоломни XVIII в.; место произрастания охраняемых видов растений. С вершины открывается исключительный по красоте вид на Ладожское озеро и многочисленные острова.

- участок скального побережья Ладожского озера в районе мыса Скалистый: уникальный ландшафт естественной гранитной «набережной», интересный в геологическом отношении и как место произрастания многочисленных охраняемых видов растений.

- каньонообразная ложбина в северо-западной части планируемой ООПТ, обрамленная отвесными скальными обрывами, с большим разнообразием растительных сообществ (в том числе еловых лесов с богатым видовым составом) и естественными насаждениями липы мелколистной и других широколиственных пород деревьев.

- болото Суо – древний торфяник (8 тыс. лет) с мощностью торфа до 6 м, где сформировались болотные комплексы различного типа, имеются 2 первичных озера, сохранилось большое разнообразие болотных видов сосудистых растений и мохообразных; является эталонным болотом для научных исследований и студенческих практик, проводимых в СПбГУ.

Экологическое, санитарное состояние и внешнее благоустройство территории

Экологическое состояние окружающей среды

По комплексу климатических и географических параметров, территория поселения относится к зоне умеренного потенциала загрязнения атмосферы. На территории городского поселения отсутствуют крупные промышленные предприятия, которые могли бы вносить существенный вклад в загрязнение атмосферного воздуха. Основным источником загрязнения атмосферного воздуха (по данным санитарно-эпидемиологического

доклада в Кировском муниципальном районе) – автотранспорт и объекты инженерной инфраструктуры (котельные, подстанции, гаражи, стоянки). Ориентировочные санитарные разрывы от автостоянок и гаражей составляют 10–50 м и должны подтверждаться натурными исследованиями.

Загрязнение водных объектов происходит в результате сброса недостаточно очищенных сточных вод с канализационных очистных сооружений в городском поселке Приладожский и локальных очистных на территории птицефабрики (по данным санитарно-эпидемиологического доклада в Кировском муниципальном районе, санитарно-эпидемиологического доклада в Ленинградской области). В д. Назия канализационные очистные сооружения отсутствуют. Сбрасываемые с недостаточно очищенными и неочищенными сточными водами азот и фосфор вызывают развитие эвтрофикационных процессов в водных объектах, что приводит к их вторичному загрязнению, снижению содержания растворенного кислорода, вымиранию ценных видов рыб. Проблема усугубляется также и тем, что изношенность инфраструктуры высока.

Река Назия входит в перечень водных объектов, на которых проводятся комплексные гидрологические исследования. По показателю удельного комбинаторного индекса загрязненности воды (УКИЗВ) вода в реке относится к грязной. По данным доклада «Об экологической ситуации в Ленинградской области в 2010 г.» в р. Назия был зафиксирован один случай значения концентрации загрязняющих веществ, квалифицируемый как экстремально высокое загрязнение, по показателю марганец – 62 ПДК.

По данным администрации Приладожского городского поселения отходы производства и потребления вывозятся на полигон, расположенный за пределами городского поселения. Сбор, и транспортировку отходов производства и потребления с территории поселения осуществляет МУП «Приладожскжилкомхоз» на полигон ООО «Грюнбург» (Ленинградская область, г. Кировск, Мгинское шоссе, 5 км).

Озеленение территории

Общая площадь озелененных территорий в границах населенных пунктов составляет порядка 32 га, среди которых на озелененные территории ограниченного пользования приходится порядка 5 га (спортивные площадки и стадион), лесные массивы – около 27 га. Озелененные территории общего пользования (территории вокруг спортивных площадок) на территории населенных пунктов не оформлены. Однако населенные пункты со всех сторон окружены лесными массивами лесного фонда, кроме того, высок процент внутриквартального озеленения и на территориях индивидуального и малоэтажного строительства, озеленения вдоль проезжих частей.

Улично-дорожная сеть

Улично-дорожная сеть населенных пунктов представлена не только проходящими по их территории внешними автодорогами, но и внутренними улицами в жилой застройке и проездами.

Внешнее благоустройство

В Приладожском и в деревне Назия установлено уличное освещение на всех муниципальных дорогах, улучшено дорожное полотно. на ул. Проводятся работы по капитальному ремонту системы центрального водоснабжения. Имеются детские игровые площадки. В поселке Приладожский проведен комплекс работ по благоустройству территории: асфальтирование дорожного покрытия, прокладка пешеходных дорожек, устройство газонов.

Туристический потенциал территории

Приладожское городское поселение является перспективным для развития отдельных видов туризма. Поселение обладает потенциалом для развития сельского, водного, военно-патриотического туризма, рыболовства, имеются возможности для организации активного отдыха как населения городского поселения и муниципального района, так и жителей Санкт-Петербурга. Возможно также развитие спортивной рыбной ловли, дайвинга. В пределах муниципального образования значительная площадь территории покрыта лесной растительностью, что способствует организации отдыха на природе, в том числе промыслового отдыха (сбор дикоросов).

Удобное транспортное сообщение: от ст. метро «Дыбенко» с не большим интервалом регулярно ходят автобусы и маршрутки. Также при желании можно доехать на личном автомобиле.

В Приладожском районе находит деревня Назия. Впервые упоминается в Писцовой книге Водской пятины 1500 года.

На территории деревни расположена база отдыха «Деревня Назия». Всего в километре от нее находится выход в Ладожское озеро. Здешние водоемы полны рыбы, тут водится: ладожская плотва и подлещик, окунь и подъязки, карась и густера, щука и судак. Для удобства ловли на базе можно взять в аренду лодку или катер, также на базе оборудован спуск для частных плавсредств. Гости базы могут разнообразить свой отдых походом в баню, игрой в бильярд, в настольный теннис, аэрохоккей, волейбол, катанием на велосипедах, коньках, лажках (в зависимости от сезона) и другое. Для детей есть следующие виды развлекательных услуг: детский квадрацикл, батут, аттракционы. Также данная база отдыха занимается организацией мероприятий на своей территории.

На территории городского поселения находится храм Ксении Петербургской. Приход расположился почти на окраине поселка.

Приладожское городское поселение обладает туристическим потенциалом. Расположенные на территории области объекты достаточно интересны и разнообразны. В поселке Приладожское располагается несколько заведений общественного питания и несколько гостиниц.

Маркетинговых и рекламных компаний, направленных на привлечение туристов, не проводится.

Пассажирские перевозки реализуются тремя пригородными автобусными маршрутами города Санкт-Петербург, число рейсов в сутки составляет 10. Остановочные пункты расположены в населенных пунктах г.п. Приладожский и д. Назия.

Водный транспорт

Близость к Ладожскому озеру, а также наличие выходящих в Ладожское озеро рек и каналов, определяют развитие индивидуального маломерного флота в поселении. В поселении располагается две организации, занимающиеся хранением маломерных судов, обе расположены на территории деревни Назия, на берегу реки Назия: Межрегиональная общественная организация «Ленинградское общество охотников и рыболовов» база «Нижняя Назия» всего маломерных судов – 41, в том числе гребных – 40, моторных – 1.

По территории поселения проходит водный путь федерального значения –Новоладожский канал, соединяющий реку Нева у города Шлиссельбург и реку Волхов у города Новая Ладога. Используется канал для движения судов малого водоизмещения (с осадкой до 1,5 м) и отстоя более крупных судов. Протяженность канала по территории поселения – 4,8 км, ширина по зеркалу – 36 м, по дну – 26 м.

Культурно-досуговый потенциал

Государственные (бюджетные) учреждения культуры и досуга

Ресурсной базой реализации программ развития культуры в муниципальном образовании Приладожское городское поселение Кировского муниципального района Ленинградской области является Муниципальное казенное учреждение культуры «Дом культуры поселка Приладожский» – единственное в поселении учреждение клубного типа, призванное организовывать досуг населения посредством проведения культурно-массовых мероприятий и организации работы клубных формирований: любительских коллективов, студий и кружков, любительских объединений и клубов по интересам. Всего 31 коллектив. Два самостоятельных коллектива имеют звания «Народный» – ансамбль русской песни «Молодушки-молодки» и театр «Ширма». Три самостоятельных коллектива имеют звания «Образцовый»-ансамбль танца «Пионер», студия изобразительного искусства «Семицветик», театр моды «Карнавал».

По данным на 2022 год:

- количество клубных формирований – 36;
- количество участников в них – 650;
- количество мероприятий – 300;
- количество посетителей – 2789.

МКУК «ДК п. Приладожский» проводит культурно-массовые мероприятия различной направленности для всех категорий населения, в том числе для детей, ветеранов и инвалидов, используя многообразие форм клубной работы: праздники, фестивали, театрализованные, игровые

и конкурсные программы, тематические вечера, литературные и музыкальные гостиные, концерты, спектакли, митинги, дискотеки и т. д.

Для развития народного творчества, выявления талантливых людей, поддержания их творческой инициативы, привлечения населения к занятиям творчеством МКУК «ДК п. Приладожский» организует работу клубных формирований, традиционно проводит такие мероприятия как: военно-спортивная игра по станциям «Игры молодецкие», посвященная Дню защитников Отечества, «Широкая Масленица» народное гуляние, Молодёжный конкурс «Мисс весна», Районный театральный фестиваль «Огни рампы. Малые формы», вручение медалей семьям, прожившим в браке 50 и более лет, Фестиваль песен у костра, День посёлка Приладожский и другие.

На территории МО Приладожское городское поселение расположены следующие спортивные объекты:

1. Спортивные залы – 2;
2. Стадион – 1;
3. Хоккейная коробка – 1;
4. Освещенная лыжная трасса – 1.
5. Спортивный (коммерческий) комплекс – Спортивный клуб Set – 1 ед. (посещение 1500–2000).

Данные, полученные в результате анкетирования

Результаты опроса (взрослое население)

Опрос проводился в форме анкетирования. Всего 37 респондентов. Возраст от 35 до 60 лет. Среднее профессиональное образование – 69%. Основной вид деятельности – наемный работник (54%). Малый бизнес – 8%. Бюджетная сфера – 8%.

Общее количество полученных анкет для анализа – 34

Общие сведения.

- Женщины – 71%
- Мужчины 29%
- Средний возраст 42 года

В Вашей семье имеется личный автомобильный транспорт?

да, имеется 61%

Сколько лет Вы проживаете в сельском поселении?

- Более 10 лет – 40%
- Более 20 лет – 47%

Оценка места постоянного проживания по критерию «комфортность»

- очень комфортное 11%
- скорее комфортное 29%
- скорее не комфортное 27%
- крайне некомфортное 14%
- затруднились ответить 13%

Оценка территории поселения по критерию «благоустройство»

57% недостаточно благоустроенных мест общественного отдыха, досуга
Респонденты проводят свободное время:

- Читаю (учебная, художественная, научно-популярная литература и др.) – 13%
- Ничего не делаю, расслабляюсь – 18%
- Смотрю телевизор – 8%
- Общаюсь, играю в сети Интернет (социальные сети) – 22%
- Занимаюсь любительским спортом, посещаю спортивный зал и т. д. – 9%
- Общаюсь с друзьями (гуляю, хожу в гости, принимаю гостей) – 26%
- Свободное время посвящаю детям, членам семьи – 19%
- Занимаюсь хобби дома (ремесло, творчество, включая литературное, художественное, музыкальное, фото, видео.) – 17%
- Занимаюсь домашним хозяйством/приусадебным хозяйством – 49%

Посещение учреждений культуры

Мероприятия, организуемые муниципальным учреждением культуры – Центром культуры – в течении последнего года посещали 64% участников опроса, в том числе:

- как зритель – 22%
- как участник деятельности – 7%
- сопровождая ребенка на занятия – 43%

Мероприятия, организуемые муниципальным учреждением культуры, в течении последнего года посещали как зрители:

- 1–2 – 20%
- 3–4 – 10%
- 5–9 – 3%

– Мероприятия, организуемые муниципальным учреждением культуры, в течении последнего года ни разу не посещали – 37%

Социальный портрет посетителя муниципального учреждения культуры:

- женщина 24–40 лет;
- образование среднее специальное.

В том случае, если респонденты не посещали мероприятия, организуемые в Доме культуры (Досуговым центре и т.п.), то в качестве основной причины назвали:

- отсутствие информации о мероприятиях – 25%
- отсутствие современных мероприятий для молодежи – 37%
- однообразие мероприятий в целом – 24%
- затруднились ответить – 11%.

Респонденты считают, что недостаточно:

- информационно-просветительных мероприятий для подростков – 31%
- развлекательных для молодежи – 29%

- мероприятий для семей с детьми – 24%
- праздники массовые – 23%
- военно-патриотические (фестивали, игры, походы) для молодежи и подростков ничего дополнительно не нужно – 17%
- творческие, музыкальные (конкурсы, фестивали и т. д.) для молодежи и подростков – 20%
- ярмарки с участием (художников, дизайнеров, ремесленников и т. д.) – 21%
- затруднились ответить на поставленный вопрос – 11%

Респонденты считают, что в поселении необходимы места проведения досуга, а именно:

- парк, сад, тематический парк – 41%
- детские игровые площадки – 24%
- арт-пространства (творческие общественные пространства) – 27%
- спортивные площадки – 36%
- безопасное место купания и отдыха – 12%
- кинотеатр, концертный зал, новый ДК – 44%
- ничего дополнительно не нужно – 1%
- затруднились ответить на поставленный вопрос – 18%

Социальная активность

8% участников опроса принимают участие в решении местных проблем, связанных с благоустройством, организацией отдыха, досуга.

13% участников опроса готовы безвозмездно тратить часть своего свободного времени на решение местных проблем, связанных с благоустройством, организацией досуга

Из них готовы принимать участие в:

- благоустройстве общественной территории – 7%
- создании новых мест общественного отдыха (сады, скверы, игровые площадки, творческие пространства и др.) – 25%
- деятельности общественных организаций (творчество, техника, краеведение, садоводство и т. д.) – 9%
- в акциях, направленных на охрану природы, экологию – 11%
- организации, проведении досуговых мероприятий – 13%
- акциях, направленных на помощь социально незащищенным группам населения – 2%

59% респондентов не готовы безвозмездно тратить часть своего свободного времени на решение местных проблем (благоустройство, организация отдыха, досуга).

В том числе:

- не видят в этом смысла – 39%.
- считают, что этим должны заниматься власть и специалисты – 36%.
- затруднились ответить на вопрос – 21%.

Портрет социально активного жителя:

- средний возраст 35–45 лет
- среднее профессиональное образование
- место работы – коммерческий сектор, предприниматель

Результаты опроса (учащиеся 9 классов)

В опросе приняло участие –21 человек. Средний возраст 15 лет.

Оценка места постоянного проживания по критерию «комфортность»

- очень комфортное – 9%
- скорее комфортное – 29%
- скорее не комфортное – 29%
- крайне некомфортное – 5%
- затруднились ответить – 21%

Оценка территории поселения по критерию «благоустройство»

59% отметили, что недостаточно благоустроенных мест общественного отдыха, досуга подростков.

Респонденты проводят свободное время:

- Читаю (учебная, художественная, научно-популярная литература и др.) – 22%
- Ничего не делаю, расслабляюсь – 11%
- Смотрю телевизор – 4%
- Общаюсь, играю в сети Интернет (социальные сети) – 39%
- Занимаюсь любительским спортом, посещаю спортзал и т. д. – 23%
- Общаюсь с друзьями (гуляю, хожу в гости, принимаю гостей) – 78%
- Занимаюсь хобби дома (ремесло, творчество, включая литературное, художественное, музыкальное, фото, видео.) – 31%

Посещение учреждений культуры

Мероприятия, организуемые муниципальным учреждением культуры – Центром культуры – в течении последнего года подростки посещали:

- как зритель – 11%
- как участник деятельности – 9%

Мероприятия, организуемые муниципальным учреждением культуры, в течении последнего года ни разу не посещали – 77%

Мероприятия, организуемые муниципальным учреждением культуры, в течении последнего года посещали как зрители:

- 1–2 – 11%
- 3–4 – 5%
- 5–9 – 1%
- более 10 – 0%

В том случае, если Вы не посещаете мероприятия, организуемые в Доме культуры (Досуговым центре и т.п.), то основной причиной является:

- отсутствие информации о мероприятиях – 52%

- отсутствие современных мероприятий для молодежи и подростков – 41%
- затруднились ответить – 6%.

Респонденты считают, что недостаточно:

- информационно-просветительных мероприятий для подростков – 32%
- развлекательных для молодежи и подростков – 39%
- военно-патриотические (фестивали, игры, походы) для молодежи и подростков ничего дополнительно не нужно – 11%
- творческие, музыкальные (конкурсы, фестивали и т. д.) для молодежи и подростков – 39%
- ярмарки с участием (художников, дизайнеров, ремесленников и т. д.) – 10%
- затруднились ответить на поставленный вопрос – 17%

Респонденты считают, что в поселении необходимы места проведения досуга, а именно:

- парк, сад, тематический парк – 26%
- арт-пространства (творческие общественные пространства) – 29%
- спортивные площадки – 26%
- общедоступные безопасные водоемы и пляжи – 49%
- ничего дополнительно не нужно – 2%
- затруднились ответить на поставленный вопрос – 11%

Социальная активность

11% участников опроса принимают участие в решении местных проблем, связанных с благоустройством, организацией отдыха, досуга.

29% участников опроса готовы безвозмездно тратить часть своего свободного времени на решение местных проблем, связанных с благоустройством, организацией досуга

Из них готовы принимать участие в:

- благоустройстве общественной территории – 11%
- создании новых мест общественного отдыха (сады, скверы, игровые площадки, творческие пространства и др.) – 21%
- деятельности общественных организаций (творчество, техника, краеведение, садоводство и т. д.) – 11%
- в акциях, направленных на охрану природы, экологию – 11%
- организации, проведении досуговых мероприятий – 29%
- акциях, направленных на помощь социально незащищенным группам населения – 1%

49% подростков не готовы безвозмездно тратить часть своего свободного времени на решение местных проблем (благоустройство, организация отдыха, досуга).

В том числе:

- не видят в этом смысла – 21%.
- считают, что этим должны заниматься власть и специалисты – 59%.
- затруднились ответить на вопрос – 15%.

КЕЙС 6. ПОСЁЛОК ГОРОДСКОГО ТИПА ВЫРИЦА В СОСТАВЕ МО «ВЫРИЦКОЕ ГОРОДСКОЕ ПОСЕЛЕНИЕ» ГАТЧИНСКОГО РАЙОНА ЛЕНИНГРАДСКОЙ ОБЛАСТИ

Данный кейс разработан в 2020 году студенткой факультета социально-культурных технологий СПбГИК Попеску А. В. под руководством преподавателей кафедры проектного управления в сфере культуры. Кейс актуализирован в 2022 году и основан на достоверной информации.

Информационная часть кейса содержит сведения о территории, полученные из открытых официальных источников, а также данные, полученные в ходе полевых исследований (экспедиция, беседы, опросы).

В начале работы над кейсом были поставлены три главных вопроса:

- Какую роль может играть креативный сектор, как фактор сохранения культурного и природного наследия?
- Как креативные индустрии могут влиять на улучшение социально-экономической и социально-культурной ситуации в конкретном муниципальном образовании/поселении?
- В чем заключается основная проблема развития креативных индустрий (творческого предпринимательства) в конкретном муниципальном образовании/поселении?

В качестве метода исследования были выбраны анализ документов, визуальная оценка, интервью и анкетирование.

Задача: разработать и предложить наиболее оптимальный вариант решения проблемы, который позволяет согласовать требование сохранения культурного и природного наследия, приоритеты социально-экономического развития и интересы местного сообщества.

Кейс содержит несущественные данные (ловушки), а также характеризуется дефицитом существенных данных для решения задачи. Кейс содержит «тайники», где можно найти идеи и решения.

Решение кейса предполагает следующие действия: анализ данных, поиск дополнительной информации, определение проблемы, формулирование гипотез, определение, формулирование и согласование целей, выдвижение возможных альтернатив решения, оценка вариантов решения и выбор одного из них, разработка стратегии реализации.

Информационная часть: контекст

Данные, полученные в результате «кабинетных» исследований.

Общая характеристика территории

Вырица – посёлок городского типа. Вырицкое городское поселение входит в состав Гатчинского муниципального района Ленинградской области. Административный центр – посёлок Вырица.

Географическое положение

Территория Вырицкого городского поселения Гатчинского муниципального района Ленинградской области определена законом Ленинградской области от 24 декабря 2004 № 113-оз «Об установлении границ и наделении соответствующим статусом муниципального образования Гатчинский муниципальный район и муниципальных образований в его составе», обладает выгодным экономико-географическим положением, что обуславливает активное развитие экономики.

В границы Вырицкого городского поселения входят 27 населенных пунктов, в том числе:

- 5 поселков: Вырица, Новинка, Дальний, Чаща, ст. Слудицы;
- 1 хутор: Загуляево;
- 21 деревня: Мины, Чаща, Новинка, Большие Слудицы, Малые Слудицы, Борисово, Введенское, Воцко, Горки, Каушта, Озерешно, Никольское, Клетно, Порожек, Савкино, Хаймино, Кремено, Ольховец, Нестерково, Тарасино, Ракитно.

Вырицкое городское поселение граничит:

- на севере – с Сусанинским сельским поселением Гатчинского муниципального района Ленинградской области;
- на западе – с Сиверским городским поселением Гатчинского муниципального района Ленинградской области и Дружногорским городским поселением Гатчинского муниципального района Ленинградской области;
- на юге – с Лужским муниципальным районом Ленинградской области;
- на востоке – с Тосненским муниципальным районом Ленинградской области.

С севера на юг территорию пересекает магистральная железная дорога Санкт-Петербург – Дно – Завережье, играющая главенствующую роль в транспортном обслуживании населения.

Общая площадь земель в границах муниципального образования составила 96 761,8 га.

Вырица занимает площадь около 30 км². Поселок расположен вдоль железнодорожного полотна и реки Оредеж с юго-запада на северо-восток почти на 15 км, а вдоль автодороги Гатчина – Шапки на 7 км. В поселке 276 улиц.

Основная транспортная сеть поселения представлена региональными автомобильными дорогами, обеспечивающими достаточно удобные связи с важнейшими федеральными направлениями, в том числе, М 10 Россия, М 20 Псков. Расстояние до Санкт-Петербурга по автомобильной дороге 73 км. (58 км. по прямой). Время в пути на автомобиле 1 час. Расход топлива л./100 км 73 км = 6 л. Стоимость топлива: 6 л. руб./л. = 252 руб.

Через посёлок городского типа проходит железная дорога Санкт-Петербург – Ордеж. В центре посёлка расположена станция Вырица, в северной его части – платформа Михайловка. Кроме того, по Вырице проходит поселковая железная дорога Вырица – Посёлок, на которой расположены 1-я , 2-я и 3-я платформы.

Посёлок находится на автодороге 41А-003 (Кемполово – Выра – Шапки) в месте примыкания к ней автодороги 41К-108 (Пустошка – Вырица).

Из Вырицы до Гатчины можно доехать на автобусах № 534 и К –534А, до Сиверской – на автобусах № 503, 504 и 512, до деревни Мины – № 123Т.

Исследуемая территория расположена на 59°24'28" с. ш. 30°20'53" в.д.

Официальная символика территории



Герб Вырицы

В качестве официальной символики используется герб. Геральдическое описание: «В серебряном поле с лазоревой оконечностью наподобие трех бурных бегущих вправо волн – вписанные ажурные ворота, украшенные многочисленными васильками. Все фигуры – лазоревые».

Утвержден Решением Совета депутатов МО Вырицкое ГП (#97) от 30 ноября 2006 года.

Климатические особенности территории

В Вырице преобладает континентальный климат. Климат нормальный для путешествий по сезонам.

Лето дождливое и короткое. Высокий сезон в Вырице (лучшие месяцы для поездок, туризма) в июле, августе, июне. Температура воздуха летом в среднем +19,5°C. Средняя температура июля составляет +17,2 градуса. Дождливая погода наблюдается примерно 11–15 дней в месяц. Ежемесячно, выпадает от 33,5 до 43,5 мм осадков. Зимы продолжительные и умеренно холодные. Средняя температура января составляет –8,2 градуса.

В целом Вырица обладает выгодным географическим положением, хорошей транспортной инфраструктурой, доступностью. Относительная удаленность от больших городов, а также наличие лесных зон и реки обуславливают относительную чистоту воздуха и экологическое благополучие. В поселке имеется уникальная достопримечательность – внутри посёлковая железная дорога. От железнодорожной станции Вырица, расположенной на магистрали Санкт-Петербург-Витебск, на запад отходит однопутная электрифицированная ветка протяженностью 5,5 километров, которая заканчивается тупиковой станцией Посёлок на южном конце Вырицы и располагает тремя промежуточными полустанками, которые называются просто по номерам.

Социально-демографический потенциал

Численность населения

По состоянию на 2022 год в поселке городского типа Вырица постоянно проживают 5 353 мужчин (43,92%) и 6 834 женщины (56,08%). Плотность населения 72,48.

Гендерный состав населения: <https://bdex.ru/naselenie/leningradskaya-oblast/n/gatchinskiy/vyrica/>

Демография

Численность населения изменяется так же за счет положительного показателя миграции, несмотря на естественную убыль населения, наблюдается тенденция увеличения численности населения.

Положительным фактором в поселении является преодоление неблагоприятной демографической ситуации, складывавшейся в течение многих лет. За последние 3 года отмечается прирост населения в основном за счет миграции. По-прежнему высока доля лиц пожилого возраста. Отрицательными факторами, влияющими на демографические процессы, являются: недостаток в поселении высокооплачиваемых постоянных рабочих мест, низкий уровень заработной платы работающих, недостаточно развитая сфера досуга для детей и молодёжи.

Уровень образования жителей городского поселка Вырица Ленинградской области: высшее образование имеют 22,7% (2 766 человек), неполное высшее – 3,4% (414 человек), среднее профессиональное – 38,5% (4 692 человека), 11 классов – 15,8% (1 926 человек), 9 классов – 8,9% (1 085 человек), 5 классов – 6,6% (804 человека), не имеют образования – 0,3% (37 человек), неграмотные – 0,1% (12 человек).

Уровень образования подробно: <https://bdex.ru/naselenie/leningradskaya-oblast/n/gatchinskiy/vyrica/>

Всего в поселке Вырица Ленинградской области количество официально занятого населения составляет 7 263 человека (59,6%), пенсионеров 3 534 человека (29%), а официально оформленных и состоящий на учете безработных 707 человек (5,8%).

По состоянию на 2022 год среди постоянных жителей городского поселка Вырица Ленинградской области инвалидность имеют 913 человек, что составляет 7,49% от всего населения. Инвалидов 1-й группы 115 (0,94%), инвалидов 2-й группы 416 (3,41%), инвалидов 3-й группы 383 (3,14%), детей-инвалидов 58 (0,48%).

Вырица-крупнейший посёлок области с ярко выраженным дачным характером из-за чего его население летом вырастает в несколько раз.

Национальный состав поселения

Точный национальный состав населения городского поселка Вырица Ленинградской области на данный момент не известен.

Социально-экономический потенциал

Экономика поселения ориентирована на развитие обрабатывающей промышленности. Минерально-сырьевые ресурсы представлены общераспространенными строительными материалами, а также имеющимися месторождениями торфа.

Основные отрасли экономики, в которых заняты жители оцениваемой территории, поселения:

- промышленность: в посёлке действуют заводы: металлоизделий, опытно-механический, лесопильный, ткацкая фабрика «Узор»
- образование: СОШ № 1 и №2, Дошкольное подразделение СПб ГБУ центр содействия семейному воспитанию № 15, Детский дом №9, МБОУ Минская начальная школа – детский сад, ГБДОУ Дог Малыш, Детский сад № 50, Вырицкая детская школа искусств, агробиологическая станция «Вырица» Российского государственного педагогического университета им. А. И. Герцена;
- здравоохранение: ГАУЗ ЛО «Вырицкая районная больница»;
- культура, искусство, досуговая сфера: МБУ «Вырицкий культурный центр», Вырицкая поселковая библиотека им. И. А. Ефремова;
- туризм: Детские оздоровительные лагеря: детские оздоровительно-образовательные центры «Маяк», «Балтийская звезда» и «Ювента», санаторий и несколько баз отдыха («Вырица Виладж», Коттеджный комплекс «Вырицкие тарханы»);
- торговля: сфера торговли представлена универсамом, рынком, торговыми центрами «Простор», «Вырицкий Двор», «Радуга», «Лида» и др., магазинами сетей «Пятёрочка», «Дикси», «Магнит» и др. Действуют несколько торговых баз, в том числе лесоторговая база, база строительных материалов и металлопроката;

- бытовые услуги: имеется офис Сбербанка России, представители страховых компаний «РЕСО-Гарантия» и «Росгосстрах». Работают: Единый центр Документов, фитнес-клуб «ТитаН», гостиница «Оредеж», аптека, ряд предприятий бытовых услуг, автошкола, Дом быта, три отделения почтовой связи.

Промышленность

Промышленность играет существенную роль в экономике Вырицкого городского поселения. Ведущими отраслями промышленности являются деревообработка, металлообработка и текстильное производство.

Ведущими предприятиями среднего бизнеса являются ОАО «Вырицкий завод металлоизделий» и ООО «Унипак», ООО «БУРЭ», ОАО «Узор».

На территории поселения расположен 144 объектов розничной торговли торговой площадью 13854,8 кв.м. (что значительно превосходит норматив по Ленинградской области). Торговые бренды, осуществляющие торговую деятельность: Вимос, Дикси, Удачная покупка, Пятерочка, Норман, Улыбка радуги, Великолужские колбасы, Связной, Магнит, Магнит-Косметик.

Образование

На территории Вырицкого городского поселения работают: МБОУ «Вырицкая средняя общеобразовательная школа №1», МБОУ «Минская начальная школа – детский сад», с обучением 902 учащихся в одну смену.

На территории поселения два детских дошкольных учреждения: МБДОУ «Детский сад № 50 комбинированного вида», МБДОУ «Детский сад № 6 комбинированного вида» посещает 380 ребенка,

В летнюю оздоровительную кампанию на территории Вырицкого поселения отдыхает около 5000 человек в 15 детских учреждениях. В Вырице действуют детские оздоровительно-образовательные центры «Маяк», «Балтийская звезда» и «Ювента», а также детский пульмонологический санаторий Салют Адмиралтейского района Санкт-Петербурга.

Здравоохранение

На территории поселения работает МБУЗ «Районная больница №2 п. Вырица» на 95 коек, поликлиника (340 приемов в смену), подстанция скорой помощи, фельдшерские пункты в д.Мины и п.Новинка. Действуют коммерческие медицинские центры: Медицинский центр «Узор»; Медицинский центр в ТЦ «Простор»; Вырицкий медицинский центр ООО «Алекса».

Транспортная инфраструктура

Состояние улично-дорожной сети в населенных пунктах не удовлетворительное. Преимущественно грунтовые дороги.

Общественного пассажирского транспорта, обеспечивающего связь между населенными пунктами (центром, или иное) нет. Современных, благоустроенных посадочных площадок на остановках пассажирского транспорта нет. Немобильное население обслуживает такси.

Велосипедная инфраструктура отсутствует. Имеется инфраструктура, обеспечивающая безопасность движения транспорта и пешеходов (выделенные тротуары, пешеходные переходы, знаки дорожного движения и др.).

Общественное питание

На территории имеются учреждения общественного питания, в том числе кафе европейской и русской национальной кухни. Санитарное состояние, режим работы, качество блюд, обслуживания, наличие и состояние туалетных комнат и т. д.) удовлетворительное. Всего выявлено 16 объектов, осуществляющих деятельность в сфере общественного питания общей площадью 905 кв.м., с количеством посадочных мест – 488.

Связь и информатизация

На территории имеются 3 отделения почты, местная телерадиокомпания «Викинг», территориальная информационная сеть, например, посещаемый информационный интернет – сайт; местные печатные издания отсутствуют.

Потребительский рынок

На территории Вырицкого городского поселения расположен 144 субъекта розничной торговли, 22 объекта бытового обслуживания, оказывающих услуги по ремонту и пошиву одежды, головных уборов, ремонту обуви, транспортных средств, парикмахерские и косметические услуги, прочие услуги бытового характера.

Оборот розничной торговли, общественного питания и грузооборот по организациям муниципального образования Вырицкое городское поселение за 2019 год – 763066 тыс. руб.; с темпом роста за период текущего года к соответствующему периоду прошлого года – 309,6%

Потенциал функционально-планировочной структуры

Общая площадь земель в границах муниципального образования составила 96 761,8 га.

Земли населенных пунктов всего составляют территорию 3739,7 га, в том числе, земли городских населенных пунктов всего 2616,0 га, из которых:

- 1537,4 га жилая, общественно-деловая, производственная застройка;
- 93,3 га инженерная и транспортная инфраструктура;
- 796,0 га земли рекреации;
- 7759,7 га земли сельскохозяйственного назначения.
- Земли сельских населенных пунктов составляют 1123,7 га, из которых:
- 664,2 га жилая, общественно-деловая, производственная застройка;
- 36,34 га инженерная и транспортная инфраструктура;
- 8228,2 га земли лесного фонда;
- 340,4 га земли водного фонда.

Жилые зоны

На территории имеются жилые зоны, которые преимущественно состоят из деревянных домов. Также на исследуемой территории есть боль-

шое количество заброшенных участков со старыми, непригодными для проживания домами.

В Вырицком городском поселении общая площадь жилищного фонда на 2021 год составил 82 266 м². Многоквартирных домов – 201 площадью 129,63 тыс. м², 2047 квартир, в том числе муниципальный жилищный фонд составляет около 13% (23,16 тыс. м²). Среднедушевой уровень обеспеченности жилфондом по поселению в целом составляет более 50%.

Ветхий фонд составляет 20 домов 128 квартир площадью 4,53 тыс. м².

Аварийный фонд составляет 5 домов площадью 0,87 тыс. м². проживает 52 человека. Численность проживающих в ветхом фонде по данным паспорта поселения составляет 262 человек.

На долю коммунального заселения приходится 88, 4,4 тыс. м².

Уровень износа жилищного фонда составляет 43%.

Уровень износа коммунальной инфраструктуры: холодного водоснабжения 70%, горячего водоснабжения 60%, теплоснабжения 60%, водоотведения 60%.

Общественно-деловые зоны

Границы общественно-деловых зон размыты. Согласно Генеральному плану планируются развитие основной общественно-деловой зоны Вырицы в районе улицы Жертв Революции до Сиверского шоссе единым кварталом, ликвидируя существующие вкрапления индивидуальной жилой застройки, а также общественно-деловой зоны на северо-восточном (проектируемом) въезде в Вырицу: размещение здесь объектов придорожного сервиса, пунктов общественного питания, ориентированных на транзитные потоки и других объектов.

На территории выявлено крайне мало соседских общественных пространств.

Производственные зоны

В Вырице есть успешно функционирующие производственные заводы: металлоизделий, опытно-механический, лесопильный, ткацкая фабрика «Узор» и др.

Нефункционирующие объекты

Имеется большое количество заброшенных/недостроенных объектов:

Кноринская ул., 8, ул. Лейтенанта Шмидта, 11 (Бывший пансионат, затем бывшее общежитие. Зброшенное здание биостанции, ул. Лейтенанта Шмидта, 12 корпус 5 – Здание столовой биостанции РГПУ им. Герцена, Детский лагерь «Костёр», ул. Марата, 58 – Бывшее здание почты, Зброшенное здание АТСул., Фрунзе, 99 – Зброшенное здание, Бывший ДОЛ «Алые Паруса», Кирпичный завод и др.

Зоны железнодорожного транспорта

На территории существуют действующие зоны железнодорожного транспорта, расположены следующие остановочные пункты Октябрьской железной дороги: Михайловка, Вырица (станция Витебского на-

правления Октябрьской железной дороги в Гатчинском районе Ленинградской области. Расположена в центре посёлка Вырица).

Рекреационные зоны

Рекреационные зоны: 3 детских лагеря (детские оздоровительно-образовательные центры «Маяк», «Балтийская звезда» и «Ювента») и несколько баз отдыха («Вырица Вилладж», «Вырицкие Тарханы»), общественный пляж на берегу реки Оредеж расположены на исследуемой территории.

Зоны, где размещены объекты туризма, отдыха для путешественников, в том числе, для велосипедистов, водителей автотранспорта (например, оборудованные стоянки, общественные туалеты, мотели и т. д.) отсутствуют.

Зоны специального назначения (военные и режимные) отсутствуют.

Историко-культурный потенциал

Время основания поселения/освоения территории

Историческое событие, с которым традиционно связывается место

Основана Вырица в первой четверти 18 века (1717–1723) на левом берегу реки Оредеж. На правом берегу, на территории современной Вырицы, находились военные форпосты, выполнявшие функцию охраны южных подступов к Санкт-Петербургу, которые в 19 веке были ликвидированы, а земли распроданы. Свое название получила от русского слова «вырь», что означает пучина, омут.

Первыми жителями были четыре семьи саратовских поселенцев, которые появились на берегу реки Оредеж из строящегося Санкт-Петербурга. Привлекли переселенцев быстрая и чистая река, леса и поляны, который можно было распахивать. По преданию, дуб, который до их пор растёт у реки, был посажен первыми жителями.

Во время Северной войны Петр I начал строить Санкт-Петербург и собрал на его строительство большое количество крепостных со всех концов России. В их числе оказались и эти семьи. Не выдержав каторжной работы, они бежали и нашли приют в лесах на берегу реки Оредеж. Сейчас там находится микрорайон, который называется деревня Вырица. Привлекли переселенцев быстрая и чистая река, леса и поляны, который можно было распахивать. По преданию, дуб, который до их пор растёт у реки, был посажен первыми жителями.

До конца 19 века Вырица развивалась медленно. Бурное развитие поселка началось в 1904 году, когда завершилось строительство железной дороги, соединившей Вырицу со столицей. После постройки железной дороги был выстроен вокзал.

Территория современного поселка сформировалась на рубеже XIX – XX веков в результате слияния деревень Вырица и Ново-Петровская, населенного пункта Поселок и дачных поселков Княжеская Долина, Бор и Заречье (Михайловка). Чистая речная вода, сухие песчаные берега

и огромный лесной массив, состоящий из сосновых и еловых боров, создали исключительно благоприятный микроклимат и привлекательные условия для дачного отдыха жителей Северной столицы.

Исторические достопримечательности Вырицы

Сохранились отдельные дачи, постройка которых датирована началом XX века.

Вырица также известна как место расположения крупнейшей общины трезвенников Иоанна Чурикова. Братец Иоанн Чуриков прибыл в Вырицу из Поволжья. В 1906 построен дом, на первом этаже которого находился зал для проведения бесед. Он сохранился до нашего времени, сюда съезжались пьющие люди и давали зарок не употреблять больше спиртные напитки. Они вылечивались и жили общиной. У общины были поля, которые они обрабатывали. Выращивали овощи, держали скот. Некоторый чуриковцы отделялись и строили себе дома. Отличительной чертой у членов общины была длинная борода у мужчин, таков был обычай.

В посёлке расположены Петропавловская церковь, Казанская церковь и часовня Серафима Вырицкого. 1900–1913 годы – это годы, когда в поселке были построены церковно-приходская школа (здание на Коммунальном проспекте сохранилось), как уже упоминалось, вокзал, конка и церкви Петра и Павла, и Казанская.

Наиболее известна далеко за пределами поселка Казанская церковь, построенная в 1913 году по проекту архитекторов М.В Красовского и В. П. Апышкова на деньги, собранные жителями поселка, богатыми и не очень. Церковь привлекает своей ярко выраженной национальной архитектурой, богатым иконостасом и тем, что на прицерковном кладбище находится могила отца Серафима, который причислен сейчас к лику святых. В Вырице многие годы жил старец Серафим Вырицкий. Его могила – место паломничества православных.

Великая Отечественная война

В августе 1941 года гитлеровцы пришли в Вырицу. Положение было катастрофическим, население голодало. Были созданы партизанские отряды под руководством М. Н. Никитина. В сентябре 1942 года гитлеровцы организовали в Вырице концлагерь, куда из разных населенных пунктов Ленобласти (Мга, Синявино, Шлиссельбург) были свезены дети, потерявшие родителей. На берегу реки Оредеж в двухэтажном особняке разместилось более 200 детей в возрасте от 3-х до 13–14 лет. Малолетних узников фашисты заставляли зимой работать на переборке картофеля и овощей, а летом в парниках. Рабочий день доходил до 12 часов, питание было отвратительным. Дети теряли силы и умирали. Хоронили их на территории лагеря. От более здоровых детей фашисты брали кровь для своих раненых офицеров.

За год с небольшим, пока концлагерь находился в Вырице, от голода умерли десятки детей. В послевоенное время были обнаружены не-

которые захоронения, а останки некоторых детей были перенесены на поселковое кладбище. На могиле был поставлен скромный памятник. В 1985 году на месте перезахоронения сооружен памятник из гранита. В старом здании вырицкой школы был лагерь для военнопленных, где многие наши солдаты умирали от голода и побоев. Останки погибших в 1961 году были перезахоронены в братскую могилу у вокзала.

В Вырице в семье вырицкого лесопромышленника родился писатель-фантаст, палеонтолог и философ Иван Ефремов; в поселковой библиотеке, носящей его имя, расположен музей И. А. Ефремова, а около здания библиотеки установлен памятный знак писателю.

В Вырице родился философ, специалист в области философии науки и техники Анатолий Павлович Мозелов. В посёлке отдыхали философ В. В. Розанов, артист Р. Б. Аполлонский, академик Д. С. Лихачёв, писатель В. В. Бианки, имел собственную дачу актёр театра и кино К. Ю. Лавров.

В списке выявленных объектов культурного наследия в Вырице представлены некоторые дачные дома.

Сохранение объектов культурного наследия Вырицы: https://vk.com/topic-173906829_39302381

Вырицкий исторический клуб <https://gtm-pravda.ru/2016/03/18/viritsa-krasota-kotoruju-nuzhno-spasat.html>

Градостроительный и архитектурный потенциал

Основной период формирования сохранившейся застройки поселения относится к концу XIX – первой четверти XX века и середине XX века.

На территории выявлены выдающиеся архитектурные памятники, имеющие всемирное значение или также ансамбли, имеющие значимость в мировой и отечественной архитектуре:

1. Храм Казанской иконы Божией Матери в посёлке Вырица

В 1913 году в Российской Империи торжественно и широко отмечалось 300-летие царствования Дома Романовых. Это был юбилей не только царской фамилии, но и всей страны, преодолевшей смуту с воцарением династии Романовых на Московском престоле. В память этого знаменательного события возводилось много храмов: собор Феодоровской иконы Божией Матери на Полтавской улице в Петербурге, Феодоровский Государев собор в Царском Селе, храм Преображения Господня в Тярлево. В память 300-летия Дома Романовых было решено строить храм и в Вырице.

Широкую известность храм приобрёл после канонизации похороненного на его погосте всероссийского старца, преподобного Серафима Вырицкого.

2. Церковь святых апостолов Петра и Павла в Вырице – первая церковь в поселке, сооруженная по решению и на пожертвования владельцев земельных участков (в том числе И. А. Чурикова) в память чудесного

спасения Царской Семьи во время крушения поезда в Борках (1888 г.). Закладка храма была произведена 10 сентября 1906 года, а освящение последовало менее чем через два года – 22 июня 1908 года.

3. Памятник детям, погибшим от рук немецко-фашистских захватчиков в концлагере для детей (концлагерь находился на берегу реки Оредеж, примерно в одном километре ниже по течению от этого места). Памятник установлен на братской могиле, куда были перезахоронены останки детей.

Здания и сооружения, выполненные в едином стиле, сохранившиеся в подлинном (исходном) виде и относящиеся XX веку

Здания и сооружения, выполненные в едином стиле, сохранившиеся в подлинном (исходном) виде и относящиеся XX веку: в Вырице сохранились десятки домов в стиле дачного модерна. Большинство из них пустует и находится в заброшенном состоянии.

Сохранились две дачи, связанные с именем преподобного Серафима Вырицкого (обе признаны объектами культурного наследия). Это дача, расположенная по адресу Пильный проспект, дом 9, где преподобный Серафим жил с 1930-х годов до 1945 года.

И дача на Майском проспекте, 39, где преподобный Серафим жил в последние годы своего земного пути. В очень плачевном состоянии находится дореволюционная дача, объект культурного наследия регионального значения (ул. Почтовая, дом 4).

Здания и сооружения причастные к историческим событиям

Древний курган находится в историческом микрорайоне Вырицы «Деревня Вырица». Курган датируется примерно XII веком, является памятником археологии федерального значения. Несколько курганов были раскопаны студентами петербургского Археологического Института в 1907 году. К сожалению, дневников и отчетов по этим раскопкам до сих пор не обнаружено, но находки сохранились в фондах Государственного Эрмитажа.

Женские украшения из Вырицкого могильника находят ближайšie аналогии в Юго-Восточном Приладожье. Там, по рекам Паше, Свири, Ояти в 9–13 веках обитала воинственная финноязычная чудь. Яркая и самобытная Приладожская археологическая культура, оставленная этим народом, несет следы тесных контактов со скандинавскими викингами. Чудь заимствовала скандинавские украшения, оружие, бытовые предметы, восприняла некоторые детали погребального обряда, такие как захоронение воина с полным набором вооружения. Очевидно, на рубеже X–XI веков, во времена князя Владимира и крещения Руси, небольшая группа людей переселилась из Приладожья на Оредеж. Мы не знаем, что влекло их – может быть, водная артерия, связывающая со славянами верхней Луги, а может, родовые распри заставили большую семью покинуть обжитые места в поисках лучшей доли. Некоторое время на берегу

реки стоял их поселок, но постепенно жизнь на нем угасла. Приладожский импульс не получил дальнейшего развития в бассейне Оредежа, а примерно через 50–100 лет в эти края начинают активно продвигаться славяне. Именно с ними связана дальнейшая история освоения региона.

Природно-рекреационный потенциал

Естественные лесные массивы

На территории выявлены природные ландшафты, включающие естественные лесные массивы. Земли лесного фонда составляют 8228,2 га, земли водного фонда составляют 340,4 га.

Особенно примечательны сосны с оголенными корнями на берегу реки Оредеж. Местные жители их называют ходульные, шагающие или танцующие деревья. В Вырице сильный ветер на берегу реки Оредеж выдувает землю и песок из-под корней и они сдвигаются вместе с пластами земли вниз к воде. Когда-нибудь эти сосны исчезнут в реке.

«Ходульные» сосны на берегу реки Оредеж <https://sinekvan.livejournal.com/635046.htm>

На территории преобладают хвойные леса, также есть смешанный лес.

Большая часть территории Гатчинского района расположена на Лужско-Оредежской возвышенности. Высоты (до 100 м) имеют здесь очень плавные перепады. В целом для территории района характерен пологохолмистый равнинный рельеф.

Экологическое, санитарное состояние и внешнее благоустройство территории

Окружающая среда

Экологическое состояние окружающей среды в целом удовлетворительное.

Основной экологической проблемой является увеличение уровня техногенного загрязнения, связанного с использованием устаревшего оборудования и технологий отдельными предприятиями.

Качество атмосферного воздуха

Загрязнение атмосферного воздуха муниципального района характеризуется средними показателями по области. За последние годы отмечено увеличение выбросов в атмосферу загрязняющих веществ от стационарных источников Гатчинского района, что может быть связано с увеличением количества предприятий, а также с использованием устаревшего оборудования и технологий отдельными предприятиями района. Основные источники загрязняющих веществ: предприятия птицепрома, иные крупные предприятия, а также автотранспорт. Кроме того, на территории Гатчинского муниципального района находится станция подземного хранения газа, на которую приходится значительный объем выбросов метана (почти 80% общих выбросов метана в Ленинградской области).

Основными показателями в пробах воздуха, несоответствующими санитарным нормам являются: содержание пыли, концентрация диоксидов серы и азота, оксида углерода.

Качество воды

Качество воды поверхностных водных объектов (основных рек района) классифицируются, как загрязненные. В значительной степени это обусловлено тем, что на промышленных и сельскохозяйственных предприятиях района происходит сброс значительных объемов недостаточно очищенных сточных вод. В то же время повышенная концентрация в речных водах железа, марганца и отчасти тяжелых металлов имеет природный характер и связана с тем, что в питании рек участвуют болотные воды.

Согласно результатам исследований, качество воды в открытых водоемах соответствует требованиям гигиенических нормативов лишь в озере Черное (г.Гатчина) в Гатчинском районе. Несмотря на то, что вода здесь отвечает качественным характеристикам, территории данных «исторически» пляжей все же не имеют соответствующего санитарно-эпидемиологического заключения для разрешения купания. Причина в том, что места массового купания тут не благоустроены, отсутствует необходимое оборудование, а акватория дна водоемов не обследована.

Воды основных рек в Гатчинском районе классифицируются как загрязненные. В значительной степени это обусловлено тем, что на промышленных и сельскохозяйственных предприятиях района происходит сброс значительных объемов недостаточно очищенных сточных вод. В то же время следует отметить, что повышенная концентрация в речных водах железа, марганца и отчасти тяжелых металлов имеет природный характер и связана с тем, что в питании рек участвуют болотные воды.

Река Оредеж – по индексу загрязнения воды (ИЗВ) классифицируются как загрязненная. Повышение ПДК установлено по ХПК (Химическое потребление кислорода – количество кислорода, потребляемое при химическом окислении содержащихся в воде органических и неорганических веществ под действием различных окислителей (ГОСТ 27065–86)), содержанию азотных соединений, а также железа, марганца, меди, свинца, кадмия.

Качество воды централизованных систем водоснабжения, в основном, отвечает требованиям СанПиН 2,1,4,1074-01 «Питьевая вода. Гигиенические требования к качеству воды централизованных систем питьевого водоснабжения». В отдельных населенных пунктах наблюдается превышение содержания железа в воде – Вырица, Сиверский, Пудомяги, Большие Колпаны, необходима очистка воды из подземных источников на станциях обезжелезивания.

Качество почвы

В целом почвы сельскохозяйственных угодий в муниципальном районе загрязнены незначительно и относительно безопасны для возделывания сельскохозяйственных культур.

Но в пределах Гатчинского района существует территория с антропогенным загрязнением почвы естественных ландшафтов тяжелыми металлами, охватывает северо-восточную часть района (примерно по линии Тайцы – Гатчина – Вырица), общей площадью около 500 кв. км. Эта территория входит в состав обширной аномальной зоны, обрамляющей Санкт-Петербург и его транспортную инфраструктуру с юга и востока

Одним из основных вопросов, решение которых отнесено к полномочиям муниципальных образований, остается санитарная очистка территории. В летний период существенный вклад в образование твердых бытовых отходов (ТБО) вносят сезонное население и рекреанты, что отражается на общем объеме образования ТБО.

В целом на экологическую ситуацию на территории Гатчинского муниципального района оказывают влияние следующие факторы:

- автомобильный транспорт и промышленные предприятия (основные источники загрязнения атмосферного воздуха);
- ливневые стоки, сбрасываемыми без очистки, а также недостаточно очищенными сточными водами от объектов коммунального хозяйства, промпредприятий, сельскохозяйственных объектов (основные источники загрязнения водных объектов).

Бактериологическое состояние не защищенных или недостаточно защищенных горизонтов подземных вод неблагоприятное. Наиболее используемый ордовикский водоносный горизонт в целях питьевого водоснабжения слабо защищен от поверхностного загрязнения. Требуется мониторинг потенциальных источников загрязнения в зонах санитарной охраны скважин, предупреждение фильтрации загрязненных вод с поверхности почвы в водоносные горизонты, систематические наблюдения за химическим и бактериологическим состоянием подземных вод.

В настоящее время в Гатчинском муниципальном районе проблема утилизации отходов производства и потребления решена не в полной мере. В результате отсутствия системы раздельного сбора на полигон твердых бытовых отходов попадает ценное вторичное сырье, в том числе древесные остатки, металлолом, макулатура и другое.

Сохраняется проблема образования несанкционированных свалок и навалов мусора, являющихся источниками загрязнения окружающей среды.

Радиационный фон муниципального района на протяжении последних лет находится на стабильном нормальном уровне.

Северная часть муниципального района является потенциально радоноопасной. Необходимо обязательное выполнение радонозащитных

мероприятий при новом строительстве и их выполнение по мере возможности в существующих общественных и жилых зданиях в пределах зон повышенной концентрации радона в почвах.

На территории населенных пунктов муниципального образования Вырицкое городское поселение борщевиком Сосновского засорены порядка 2,01 га земель, что снижает ценность земельных ресурсов и наносит вред окружающей среде. Прогноз дальнейшего распространения борщевика на территории населенных пунктов Вырицкого городского поселения показывает, что засоренность борщевиком будет повышаться.

Санитарное состояние территории

Санитарное состояние территории улиц, дворов, частных придомовых территорий и т. д.) удовлетворительное.

Согласно Генеральному плану, требуется проведение мероприятий по охране почв и санитарной очистке территории.

Одной из самых важных проблем для поселения является проблема вывоз мусора с несанкционированных свалок.

На территории поселений периодически образуются несанкционированные свалки, которые наносят ущерб эстетическому состоянию населённых пунктов и санитарной безопасности населения. В целях профилактики образования несанкционированных свалок администрации, в рамках весенней и осенней уборки территорий, необходимо вывозить накопившийся на улицах населенных пунктов поселения мусор, ветки и листья деревьев.

Внешнее благоустройство территории

Существующие участки зеленых насаждений общего пользования и растений также требуют постоянного ухода. Необходим систематический уход за ними: вырезка поросли, уборка аварийных и старых деревьев, декоративная обрезка, посадка саженцев, разбивка клумб.

На территории нет достаточного количество урн, контейнерных площадок для сбора твердых бытовых отходов.

Согласно реестру детских игровых и спортивных площадок на территории МО Вырицкое городское поселение, в Вырице есть 8 детских площадок. (адреса: 29 Квартал, ул. Андреевская 29, ул. Введенская 19, ул. Соболевского 38, ул. Жертв Революции 20, пр. Коммунальный 11, ул. Соболевского 44.)

Туристический потенциал территории

Объекты туризма, рекреации и отдыха

Согласно схеме зон с особыми условиями использования Генерального плана МО, в Вырице находятся объекты туризма, рекреации и отдыха в том числе, детские оздоровительные лагеря: детские оздоровительно-образовательные центры «Маяк», «Балтийская звезда» и «Ювента», места массового отдыха населения (пляж), санаторий

и несколько баз отдыха («Вырица Виладж», Коттеджный комплекс «Вырицкие тарханы»).

Достопримечательности Вырицы

В западной части Вырицы сохранились курганы XI–XII вв.

Сохранились отдельные дачи, постройка которых датирована началом XX века, охотничий замок Витгенштейнов на берегу реки Оредеж). Вырица также известна как место расположения крупнейшей общины трезвенников Иоанна Чурикова. В посёлке расположены Петропавловская церковь, Казанская церковь и часовня Серафима Вырицкого. Своеобразной достопримечательностью можно назвать плотину – бывшую ГЭС. В южной части посёлка, на левом берегу реки Оредеж уроженец Вырицы бизнесмен С. В. Васильев построил в 2006 году дворцово-парковый ансамбль, т. н. Васильевский дворец. В историческом центре Вырицы, в Деревне Вырица (именованная территория, исторический микрорайон Вырицы), в южной её части, находится Титово поле, претендент на особо охраняемую природную территорию местного значения.

Оценка инфраструктурного туристического потенциала (ИТП) Гатчинского района Ленинградской области в баллах, согласно результатам которого данный район характеризуется средней оценкой ИТП:

- Обеспеченность автотранспортом – 48,63;
- Обеспеченность инфраструктурой инженерного освоения территории – 59,91;
- Обеспеченность предприятий общественного питания – 82,76;
- Обеспеченность розничной торговлей – 100;
- Обеспеченность спортивными сооружениями – 92,74;
- Средства размещения в баллах – 9,76;
- Общее количество мест отдыха в баллах – 31,25;
- Обеспеченность мобильной связью – 82,23;
- Количество учреждений культуры – 57,10;
- Горнолыжная инфраструктура – 0;
- Инфраструктурный туристский потенциал – 564,3.

Культурно-досуговый потенциал

Бюджетные (государственные, муниципальные) учреждения культуры

1. МБУК «Вырицкий культурный центр»

МБУК «Вырицкий культурный центр» – работает 23 клубных формирования с посещением 566 человек такие как: кружок вышивки «Мастерица», детская изостудия «Колорит», хореографический коллектив «Радость», цирковая студия «Каскад», народный коллектив ансамбль русской песни «Вырицкие узоры», народный коллектив хор ветеранов «Землячка», ансамбль русской песни «Минские вечера», фольклорный ансамбль «Слобода», хореографическая студия «Лучики», кружок «Кувырок» – ОФП с цирковыми элементами, кружок «Акварельки», вокаль-

ная студия «Поющие ангелы», кружок вокала «Домисолька», студия восточного танца «Изюминка». Ежегодно проводится около 180–200 мероприятий. ВКЦ проводит широкий спектр мероприятий: социально-значимые, государственные, военно-патриотические, праздники народного календаря, «посвященные» (пушкинские, космические, православные). Многие участники художественной самодеятельности принимают участие в конкурсах: детской эстрадной песни «Золотой ключ», «Маленькие звездочки», в областном фестивале детского и юношеского творчества «Карнавал детства», выставки в музеях, фестиваль народного песенного творчества «Край любимый и родной», патриотические песни «Россия молодая» и получают заслуженные награды.

2. МБОУ ДО «Вырицкая детская школа искусств».

Учреждение полностью укомплектовано квалифицированными кадрами, всего работает 11 педагогов, 2 из которых заслуженные работники культуры. В школе занимается 154 человека на отделениях: фортепиано, труба, флейта, хореография, изобразительное искусство

3. МКУ «Вырицкий библиотечный информационный комплекс»

В состав комплекса входят 5 библиотек-филиалов:

Основные направления деятельности МКУ «ВБИК»:

- защита прав граждан на свободный доступ к информации, знаниям, культуре на основе развития современных книжных ресурсов;
- создание условий доступа для всех возрастных групп населения к источникам информации вне зависимости от удаленности пользователей от региональных и национальных, традиционных и электронных баз данных;
- обеспечение реализации социальных и культурных проектов Вырицкого городского поселения созданием библиотечных ресурсов, всеми видами библиотечного обслуживания, реализацией специальных программ для населения всех возрастов.

Учредителем библиотечно-информационного комплекса является администрации Вырицкого городского поселения.

Профессиональные ресурсы

Специалисты – 11 человек; 8 человек с библиотечным образованием высшим и средним профессиональным.

Коммерческие организации, действующие в сфере культуры, искусства, досуга

Фитнес клуб «ОЛИМП» – это просторный тренажерный зал, кардио-зона, зал аэробики, фитнеса, танцевальные и силовые программы, солярий, сауна, маникюрный кабинет, программы по силовому и функциональному тренингу, персональные тренировки с тренером, пилатес и различные единоборства для взрослых и детей.

Частная конюшня «Лазурь» в Гатчинском районе. Есть 6 лошадей, на которых катают детей (от 2 лет) и взрослых. На обучение принимают

детей с 8 лет. Есть открытый манеж (20 х 30 м), раздевалка. Проводятся прогулки в лесу по берегу реки Оредеж.

Доступны следующие услуги: верховая езда, прокат лошадей/ пони, обучение езде, прогулки в лес, фотосессии, катание и занятия на пони, иппотерапия.

Некоммерческие организации, действующие в сфере культуры, искусства, досуга

Благотворительный фонд «Православная Детская миссия имени преподобного Серафима Вырицкого»

Адрес: проспект Кирова, 49

Благотворительный фонд «Православная детская миссия имени преподобного Серафима Вырицкого» является некоммерческой организацией, не имеющей членства, учрежденной физическими лицами на основе добровольных имущественных взносов и преследующей общественно полезные цели.

Благотворительный фонд «Православная Детская миссия» объединяет сотни добровольцев, готовых помочь брошенным детям обрести семью и вырасти полноценными людьми. Фонд носит имя святого преподобного Серафима Вырицкого.

Культурно-символический потенциал

Культурно-символический потенциал находит отражение в отличительных знаках территории – герб, эмблема, в местной, в художественных произведениях, событиях и персонах.

Время и история основания поселения

Официальная символика

Топоним Вырица принято производить от древнерусского выр, вырь – пучина, омут, место быстрого течения в реке, что вполне соответствует ее характеру. Есть версия прибалтийско-финского происхождения. Она также связана с речными особенностями и означает практически то же самое: литовское vūgius – «водоворот» и финское via – «водоворот», «омут». Поэтому на гербе изображены бурные волны.

Топонимика Вырицы http://www.history-gatchina.ru/article/vyritsa_titovo.htm

Данные, полученные в результате анкетирования

Результаты опроса (взрослое население)

В опросе приняло участие –206 человек.

Общее количество полученных анкет для анализа – 198

Общие сведения:

– Женщины –78%

– Мужчины 22%

– Средний возраст 43 года

В Вашей семье имеется личный автомобильный транспорт?

– да, имеется 64%

Сколько лет Вы проживаете в сельском поселении?

– Более 10 лет – 46%

– Более 20 лет – 23%

Оценка места постоянного проживания по критерию «комфортность»

– скорее не комфортное 39%

– очень комфортное 17%

– скорее комфортное 19%

– крайне некомфортное 3%

– затруднились ответить 12%

Оценка территории поселения по критерию «благоустройство»

37% недостаточно благоустроенных мест общественного отдыха, досуга

Респонденты проводят свободное время:

– Читаю (учебная, художественная, научно-популярная литература и др.) – 22%

– Ничего не делаю, расслабляюсь – 13%

– Смотрю телевизор – 9%

– Общаюсь, играю в сети Интернет (социальные сети) – 24%

– Занимаюсь любительским спортом, посещаю спортивный зал и т. д. – 12%

– Общаюсь с друзьями (гуляю, хожу в гости, принимаю гостей) – 16%

– Свободное время посвящаю детям, членам семьи – 36%

– Занимаюсь хобби дома (ремесло, творчество, включая литературное, художественное, музыкальное, фото, видео.) – 32%

– Занимаюсь хозяйством/приусадебным хозяйством – 41%

Посещение учреждений культуры

Мероприятия, организуемые муниципальным учреждением культуры – Центром культуры – в течении последнего года посетили 69% участников опроса, в том числе:

– как зритель – 42%

– как участник деятельности – 6%

– сопровождающая ребенка на занятия – 25%

Мероприятия, организуемые муниципальным учреждением культуры, в течении последнего года посетили как зрители:

– ни разу не посетили – 47%

– 1–2 – 27%

– 3–4 – 16%

– 5–9 – 9%

– более 10 – 0 человек

Социальный портрет посетителя муниципального учреждения культуры:

- женщина 23–45 лет
- образование среднее профессиональное
- деятельность – работа в государственном или коммерческом секторе.

В том случае, если Вы не посещаете мероприятия, организуемые в Доме культуры (Досуговым центре и т.п.), то основной причиной является:

- отсутствие информации о мероприятиях – 42%
- отсутствие современных мероприятий для молодежи и подростков – 21%
- однообразие мероприятий в целом – 21%
- затруднились ответить – 16%.

Респонденты считают, что недостаточно:

- информационно-просветительных мероприятий для подростков – 32%
- развлекательных для молодежи – 29%
- мероприятий для семей с детьми – 19%
- военно-патриотические (фестивали, игры, походы) для молодежи и подростков ничего дополнительно не нужно – 13%
- творческие, музыкальные (конкурсы, фестивали и т. д.) для молодежи и подростков – 26%
- ярмарки с участием (художников, дизайнеров, ремесленников и т. д.) – 31%
- затруднились ответить на поставленный вопрос – 7%

Респонденты считают, что в поселении необходимы места проведения досуга, а именно:

- парк, сад, тематический парк – 28%
- детские игровые площадки – 29%
- арт-пространства (творческие общественные пространства) – 19%
- спортивные площадки – 26%
- общедоступные безопасные водоемы и пляжи – 39%
- ничего дополнительно не нужно – 2%
- затруднились ответить на поставленный вопрос – 18%

Социальная активность

11% участников опроса принимают участие в решении местных проблем, связанных с благоустройством, организацией отдыха, досуга.

19% участников опроса готовы безвозмездно тратить часть своего свободного времени на решение местных проблем, связанных с благоустройством, организацией досуга

Из них готовы принимать участие в:

- благоустройстве общественной территории – 39%
- создании новых мест общественного отдыха (сады, скверы, игровые площадки, творческие пространства и др.) – 15%
- деятельности общественных организаций (творчество, техника, краеведение, садоводство и т. д.) – 18%
- в акциях, направленных на охрану природы, экологию – 17%
- организации, проведении досуговых мероприятий – 11%
- акциях, направленных на помощь социально незащищенным группам населения – 2%

53% респондентов не готовы безвозмездно тратить часть своего свободного времени на решение местных проблем (благоустройство, организация отдыха, досуга).

В том числе:

не видят в этом смысла – 31%.

– считают, что этим должны заниматься власть и специалисты – 58%.

– затруднились ответить на вопрос – 10%.

Портрет социально активного жителя:

– средний возраст 35–45 лет

– среднее профессиональное образование

– место работы – коммерческий сектор, предприниматель

Результаты опроса (учащиеся 9 классов)

В опросе приняло участие – 16 человек.

Оценка места постоянного проживания по критерию «комфортность»

– очень комфортное – 37%

– скорее комфортное – 19%

– скорее не комфортное – 39%

– крайне некомфортное – 1%

– затруднились ответить – 17%

Оценка территории поселения по критерию «благоустройство»

29% недостаточно благоустроенных мест общественного отдыха, досуга подростков

Респонденты проводят свободное время:

– Читаю (учебная, художественная, научно-популярная литература и др.) – 49%

– Ничего не делаю, расслабляюсь – 24%

– Смотрю телевизор – 8%

– Общаюсь, играю в сети Интернет (социальные сети) – 48%

– Занимаюсь любительским спортом, посещаю спортивный зал и т. д. – 17%

– Общаюсь с друзьями (гуляю, хожу в гости, принимаю гостей) – 61%

– Занимаюсь хобби дома (ремесло, творчество, включая литературное, художественное, музыкальное, фото, видео.) – 21%

Посещение учреждений культуры

Мероприятия, организуемые муниципальным учреждением культуры – Центром культуры – в течении последнего года подростки посещали:

– как зритель – 10%

– как участник деятельности – 4%

Мероприятия, организуемые муниципальным учреждением культуры, в течении последнего года посещали как зрители:

– ни разу не посещали – 65%

– 1–2 – 15%

– 3–4 – 12%

– 5–9 – 0 человек

– более 10 – 0 человек

В том случае, если Вы не посещаете мероприятия, организуемые в Доме культуры (Досуговым центре и т.п.), то основной причиной является:

– отсутствие информации о мероприятиях – 54%

– отсутствие современных мероприятий для молодежи и подростков – 41%

– затруднились ответить – 4%.

Респонденты считают, что недостаточно:

– информационно-просветительных мероприятий для подростков – 36%

– развлекательных для молодежи и подростков – 39%

– военно-патриотические (фестивали, игры, походы) для молодежи и подростков ничего дополнительно не нужно – 3%

– творческие, музыкальные (конкурсы, фестивали и т. д.) для молодежи и подростков – 33%

– ярмарки с участием (художников, дизайнеров, ремесленников и т. д.) – 12%

– затруднились ответить на поставленный вопрос – 7%

Респонденты считают, что в поселении необходимы места проведения досуга, а именно:

– парк, сад, тематический парк – 31%

– арт-пространства (творческие общественные пространства) – 19%

– спортивные площадки – 24%

– общедоступные безопасные водоемы и пляжи – 59%

– ничего дополнительно не нужно – 4%

– затруднились ответить на поставленный вопрос – 17%

Социальная активность

11% участников опроса принимают участие в решении местных проблем, связанных с благоустройством, организацией отдыха, досуга.

31% участников опроса готовы безвозмездно тратить часть своего свободного времени на решение местных проблем, связанных с благоустройством, организацией досуга

Из них готовы принимать участие в:

- благоустройстве общественной территории – 13%
- создании новых мест общественного отдыха (сады, скверы, игровые площадки, творческие пространства и др.) – 21%
- деятельности общественных организаций (творчество, техника, краеведение, садоводство и т. д.) – 8%
- в акциях, направленных на охрану природы, экологию – 17%
- организации, проведении досуговых мероприятий – 27%
- акциях, направленных на помощь социально незащищенным группам населения – 0%

43% подростков не готовы безвозмездно тратить часть своего свободного времени на решение местных проблем (благоустройство, организация отдыха, досуга).

В том числе:

- не видят в этом смысла – 21%.
- считают, что этим должны заниматься власть и специалисты – 59%.
- затруднились ответить на вопрос – 14%.

Учебное издание

ЛЕТНЯЯ ШКОЛА КРЕАТИВНЫХ ИНДУСТРИЙ
Сборник кейсов
Выпуск 1

Верстка А. С. Шитовой
Дизайн обложки Е. А. Соловьевой
Выпускающий редактор А. С. Шитова

Подписано в печать 25.10.2022. Формат 60×90^{1/16}.
Усл. печ. л. 9,75. Уч.-изд. л. 9,75. Тир. 500 (1-й завод 1–10). Зак. 6.
ФГБОУ ВО «Санкт-Петербургский гос. ин-т культуры»
191186, Санкт-Петербург. Дворцовая наб., 2. Тел. 8(812)318 97 16
Отпечатано с готового оригинал-макета в цифровом центре СПбГИК
191186, Санкт-Петербург. Дворцовая наб., 2. Тел. 8(812)318 97 16